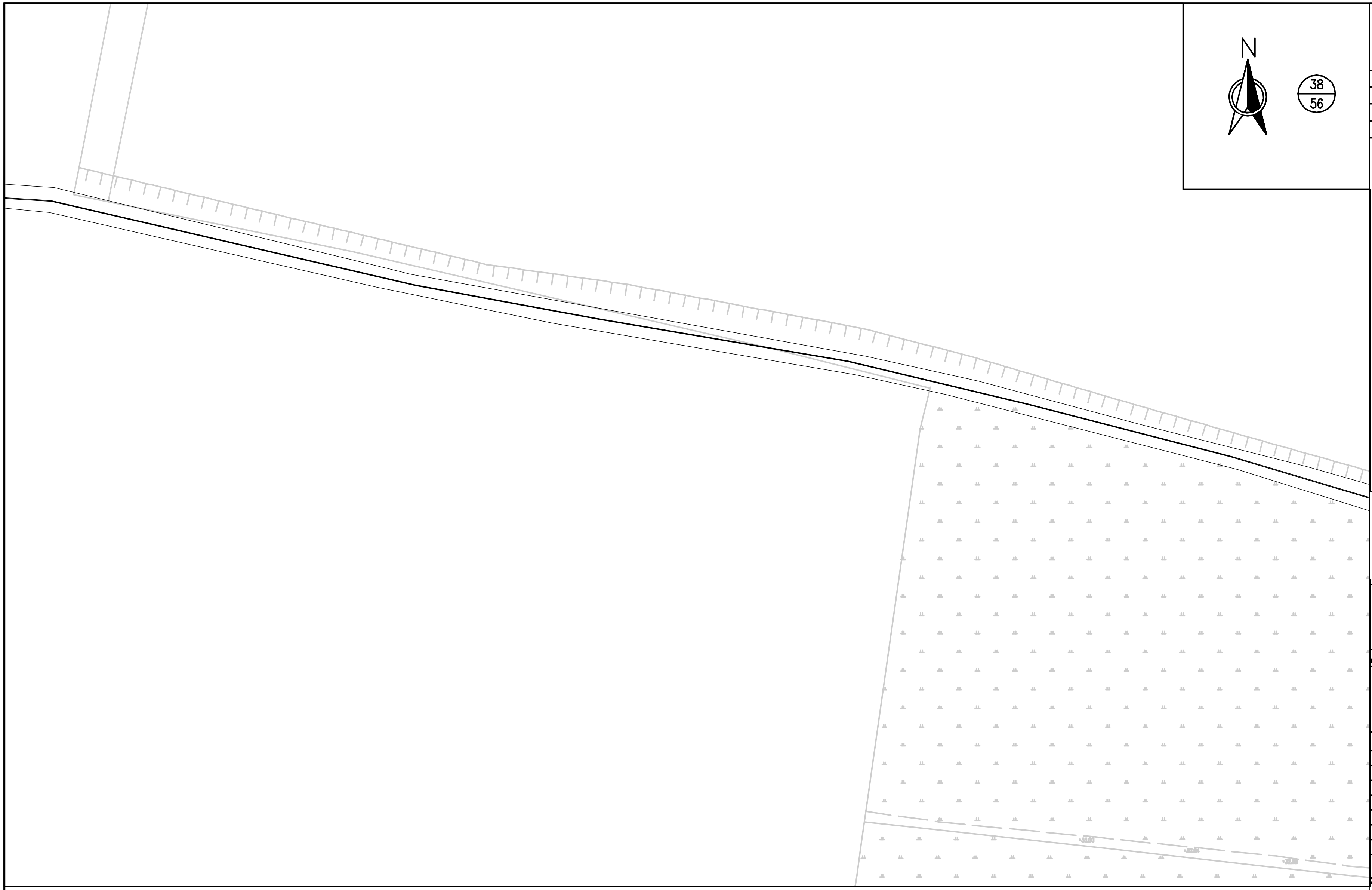

说明：
1、本图根据业主提供地形图绘制，本次设计坐标系为2000国家坐标系，高程系统采用1985国家高程基准；
2、本工程主要建设内容为鲁楼行政村及郭王行政村河道清淤长度约23341.26m，共计清淤量约34126.940m3。

会签 CONFIRMATION	总图 MASTERPLAN		
	建筑 ARCH.		
	结构 STRU.		
	给排水 PLUM.		
	电气 ELEC.		
	暖通空调 HVAC		

序号 NO.	日期 DATE	修改内容 REVISION DESCRIPTION

备注：
1.本工程图纸需经当地规划、消防和施工图审查部门批准后，方可用于施工。
2.未加盖我公司出图专用章的图纸均为无效文件，任何单位和个人不得用于施工场合。
3.施工中因故需要变更设计时，建设单位必须书面通知我公司，经复核确认后，我公司专业设计人员再以正式设计变更单的形式回复建设单位。否则由修改方承担由此产生的一切后果，并负完全的法律责任。
4.设计图纸版权归我公司所有，未经许可任何单位和个人不得复制或作其它用途。

出图专用章：
STAMP:

注册执业人
PERSON REGISTERED

注册执业人专用章：
SPECIAL STAMP OF PERSON REGISTERED:

职责 FUNCTION	姓名 NAME	签署 SIGNATURE
设计总负责人 PROJECT DIRECTOR		
专业负责人 DISCIPLINE LEAD		
制图 DRAWN		
设计 DESIGNED		
校对 CHECKED		
审核 REVIEWED		
审定 APPROVED		

建设单位 CLIENT

淮北市信水环境污染防治有限公司

项目名称 ITEM

相山区和美乡村建设项目一标段
“三水统筹”初步设计

子项名称 SUB JOB TITLE

河道渠沟清淤工程

图名 DRAWING TITLE

河道清淤平面布置图—38

设计业号 JOB NO.	S2020-10-99	专业 DISCIPLINE	水工
设计阶段 DESIGN PHASE	初步设计	图号 DRAWING NO.	QY-39
出图日期 DATE	2025-12-10	版本号 VERSION NO.	00
图幅 MAP	A3	顺序号 SHEET NO.	01

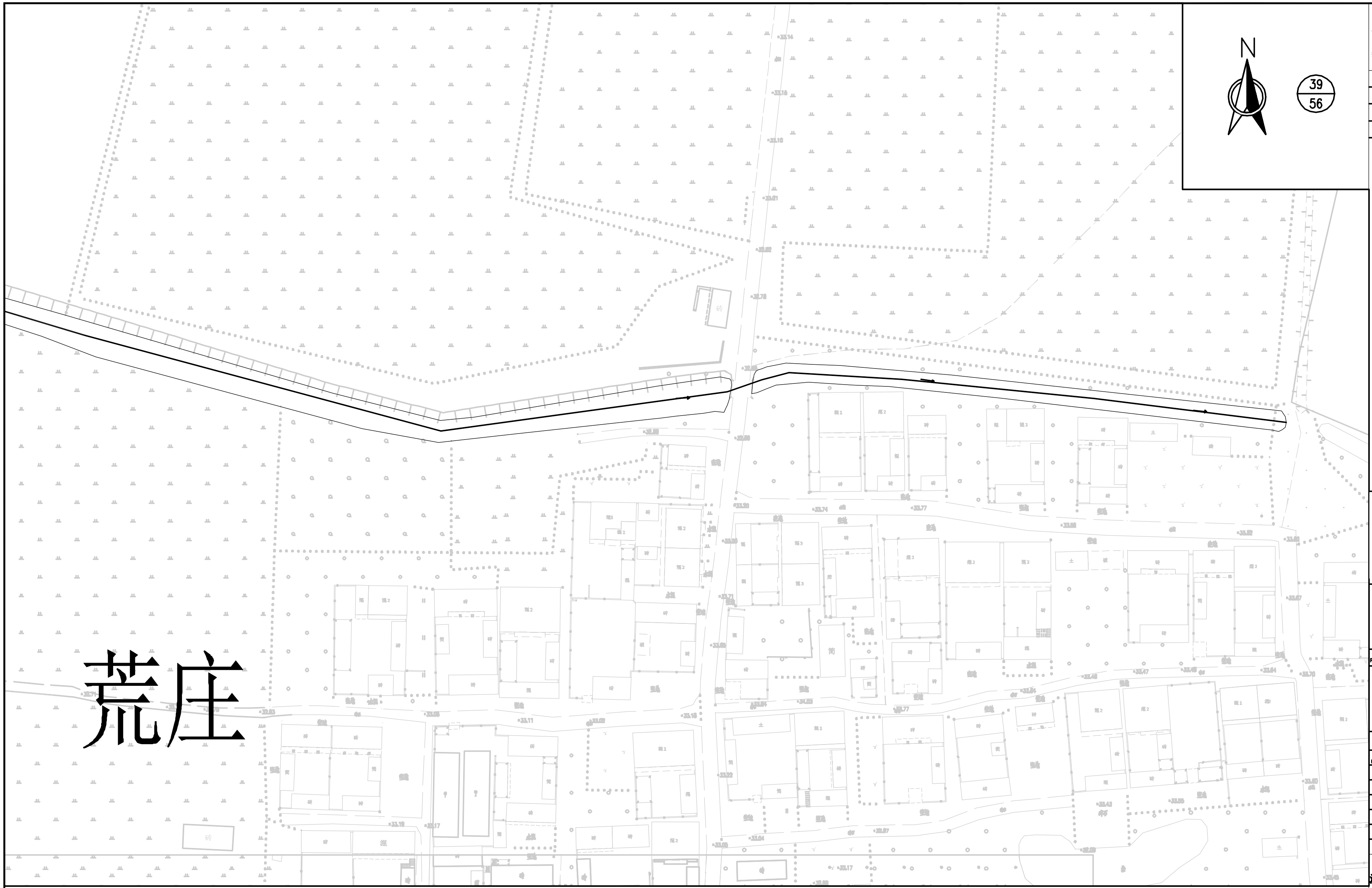

说明：
1、本图根据业主提供地形图绘制，本次设计坐标系为2000国家坐标系，高程系统采用1985国家高程基准；
2、本工程主要建设内容为鲁楼行政村及郭王行政村河道清淤长度约23341.26m，共计清淤量约34126.940m3。

会签 CONFIRMATION	总图 MASTERPLAN		
	建筑 ARCH.		
	结构 STRU.		
	给排水 PLUM.		
	电气 ELEC.		
	暖通空调 HVAC		

序号 NO.	日期 DATE	修改内容 REVISION DESCRIPTION

备注：
1.本工程图纸需经当地规划、消防和施工图审查部门批准后，方可用于施工。
2.未加盖我公司出图专用章的图纸均为无效文件，任何单位和个人不得用于施工场合。
3.施工中因故需要变更设计时，建设单位必须书面通知我公司，经复核确认后，我公司专业设计人员再以正式设计变更单的形式回复建设单位。否则由修改方承担由此产生的一切后果，并负完全的法律责任。
4.设计图纸版权归我公司所有，未经许可任何单位和个人不得复制或作其它用途。

出图专用章：
STAMP:

注册执业人
PERSON REGISTERED

注册执业人专用章：
SPECIAL STAMP OF PERSON REGISTERED:

职责 FUNCTION	姓名 NAME	签署 SIGNATURE
设计总负责人 PROJECT DIRECTOR		
专业负责人 DISCIPLINE LEAD		
制图 DRAWN		
设计 DESIGNED		
校对 CHECKED		
审核 REVIEWED		
审定 APPROVED		

建设单位 CLIENT
淮北市信水环境污染防治有限公司

项目名称 ITEM
相山区和美乡村建设项目一标段
“三水统筹”初步设计

子项名称 SUB JOB TITLE
河道渠沟清淤工程

图名 DRAWING TITLE
河道清淤平面布置图—39

设计业号 JOB NO.	S2020-10-00	专业 DISCIPLINE	水工
设计阶段 DESIGN PHASE	初步设计	图号 DRAWING NO.	QY-40
出图日期 DATE	2025-12-10	版本号 VERSION NO.	00
图幅 MAP	A3	顺序号 SHEET NO.	01

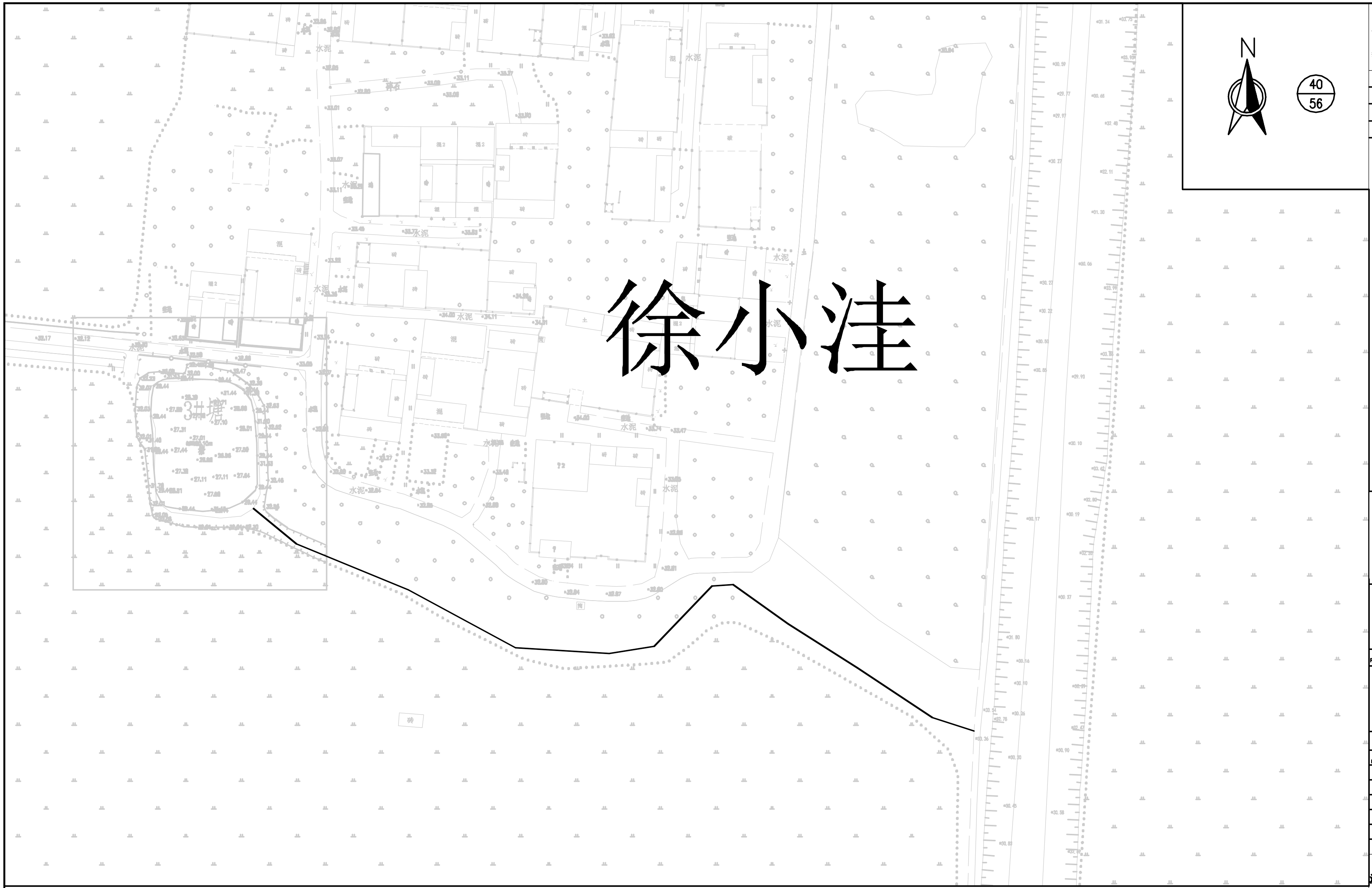

说明：
1、本图根据业主提供地形图绘制，本次设计坐标系为2000国家坐标系，高程系统采用1985国家高程基准；
2、本工程主要建设内容为鲁楼行政村及郭王行政村河道清淤长度约23341.26m，共计清淤量约34126.940m3。

会签 CONFIRMATION		
总图 MASTERPLAN		
建筑 ARCH.		
结构 STRU.		
给排水 PLUM.		
电气 ELEC.		
暖通空调 HVAC		

序号 NO.	日期 DATE	修改内容 REVISION DESCRIPTION

备注：
1. 本工程图纸需经当地规划、消防和施工图审查部门批准后，方可用于施工。
2. 未加盖我公司出图专用章的图纸均为无效文件，任何单位和个人不得用于施工场合。
3. 施工中因故需要变更设计时，建设单位必须书面通知我公司，经复核确认后，我公司专业设计人员再以正式设计变更单的形式回复建设单位。否则由修改方承担由此产生的一切后果，并负完全的法律责任。
4. 设计图纸版权归我公司所有，未经许可任何单位和个人不得复制或作其它用途。

出图专用章：
STAMP:

注册执业人 PERSON REGISTERED

注册执业人专用章：
SPECIAL STAMP OF PERSON REGISTERED:

职责 FUNCTION	姓名 NAME	签署 SIGNATURE
设计总负责人 PROJECT DIRECTOR		
专业负责人 DISCIPLINE LEAD		
制图 DRAWN		
设计 DESIGNED		
校对 CHECKED		
审核 REVIEWED		
审定 APPROVED		

建设单位 CLIENT
淮北市信水环境污染防治有限公司

项目名称 ITEM
相山区和美乡村建设项目一标段
“三水统筹”初步设计

子项名称 SUB JOB TITLE
河道渠沟清淤工程

图名 DRAWING TITLE
河道清淤平面布置图—40

设计业号 JOB NO.	S2020-10-99	专业 DISCIPLINE	水工
设计阶段 DESIGN PHASE	初步设计	图号 DRAWING NO.	QY-41
出图日期 DATE	2025-12-10	版本号 VERSION NO.	00
图幅 MAP	A3	顺序号 SHEET NO.	01

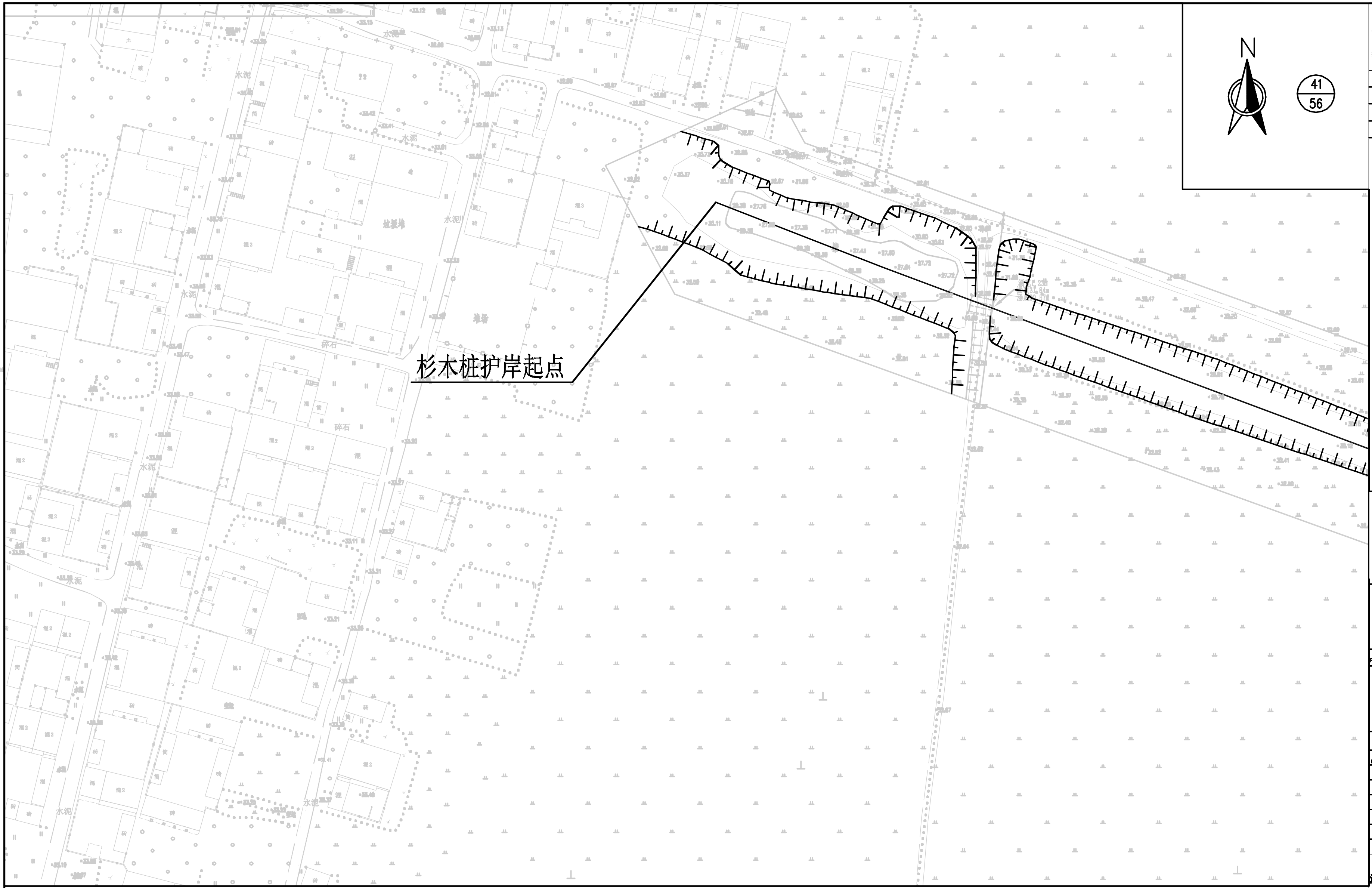

会签 CONFIRMATION	总图 MASTERPLAN		
	建筑 ARCH.		
	结构 STRU.		
	给排水 PLUM.		
	电气 ELEC.		
	暖通空调 HVAC		

序号 NO.	日期 DATE	修改内容 REVISION DESCRIPTION

备注：
1. 本工程图纸需经当地规划、消防和施工图审查部门批准后，方可用于施工。
2. 未加盖我公司出图专用章的图纸均为无效文件，任何单位和个人不得用于施工场合。
3. 施工中因故需要变更设计时，建设单位必须书面通知我公司，经复核确认后，我公司专业设计人员再以正式设计变更单的形式回复建设单位。否则由修改方承担由此产生的一切后果，并负完全的法律责任。
4. 设计图纸版权归我公司所有，未经许可任何单位和个人不得复制或作其它用途。

出图专用章：
STAMP:

注册执业人 PERSON REGISTERED

注册执业人专用章：
SPECIAL STAMP OF PERSON REGISTERED:

职责 FUNCTION	姓名 NAME	签署 SIGNATURE
设计总负责人 PROJECT DIRECTOR		
专业负责人 DISCIPLINE LEAD		
制图 DRAWN		
设计 DESIGNED		
校对 CHECKED		
审核 REVIEWED		
审定 APPROVED		

建设单位 CLIENT
淮北市信水环境污染防治有限公司

项目名称 ITEM
相山区和美乡村建设项目一标段
“三水统筹”初步设计

子项名称 SUB JOB TITLE
河道渠沟清淤工程

图名 DRAWING TITLE
河道清淤平面布置图－41

设计业号 JOB NO.	S2020-10-00	专业 DISCIPLINE	水工
设计阶段 DESIGN PHASE	初步设计	图号 DRAWING NO.	QY-42
出图日期 DATE	2025-12-10	版本号 VERSION NO.	00
图幅 MAP	A3	顺序号 SHEET NO.	01

说明：
1、本图根据业主提供地形图绘制，本次设计坐标系为2000国家坐标系，高程系统采用1985国家高程基准；
2、本工程主要建设内容为鲁楼行政村及郭王行政村河道清淤长度约23341.26m，共计清淤量约34126.940m3。

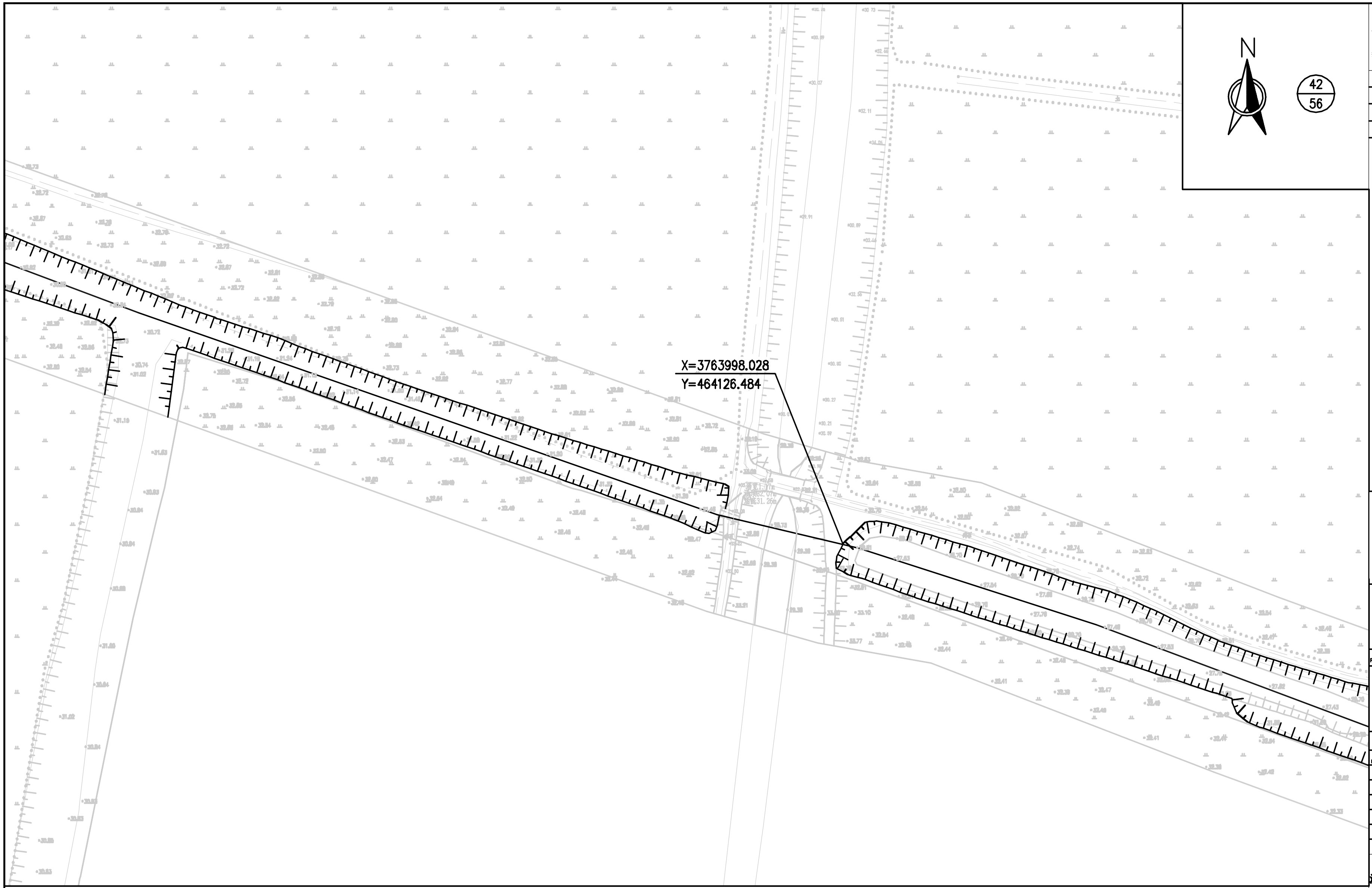

会签 CONFIRMATION		
总图 MASTERPLAN		
建筑 ARCH.		
结构 STRU.		
给排水 PLUM.		
电气 ELEC.		
暖通空调 HVAC		

序号 NO.	日期 DATE	修改内容 REVISION DESCRIPTION

备注：
1. 本工程图纸需经当地规划、消防和施工图审查部门批准后，方可用于施工。
2. 未加盖我公司出图专用章的图纸均为无效文件，任何单位和个人不得用于施工场合。
3. 施工中因故需要变更设计时，建设单位必须书面通知我公司，经复核确认后，我公司专业设计人员再以正式设计变更单的形式回复建设单位。否则由修改方承担由此产生的一切后果，并负完全的法律责任。
4. 设计图纸版权归我公司所有，未经许可任何单位和个人不得复制或作其它用途。

出图专用章：
STAMP:

注册执业人 PERSON REGISTERED

注册执业人专用章：
SPECIAL STAMP OF PERSON REGISTERED:

职责 FUNCTION	姓名 NAME	签署 SIGNATURE
设计总负责人 PROJECT DIRECTOR		
专业负责人 DISCIPLINE LEAD		
制图 DRAWN		
设计 DESIGNED		
校对 CHECKED		
审核 REVIEWED		
审定 APPROVED		

建设单位 CLIENT

淮北市信水环境污染防治有限公司

项目名称 ITEM

相山区和美乡村建设项目一标段
“三水统筹”初步设计

子项名称 SUB JOB TITLE

河道渠沟清淤工程

图名 DRAWING TITLE

河道清淤平面布置图–42

设计业号 JOB NO.	S2020-10-00	专业 DISCIPLINE	水工
设计阶段 DESIGN PHASE	初步设计	图号 DRAWING NO.	QY-43
出图日期 DATE	2025-12-10	版本号 VERSION NO.	00
图幅 MAP	A3	顺序号 SHEET NO.	01

说明：

1、本图根据业主提供地形图绘制，本次设计坐标系为2000国家坐标系，高程系统采用1985国家高程基准；

2、本工程主要建设内容为鲁楼行政村及郭王行政村河道清淤长度约23341.26m，共计清淤量约34126.940m3。

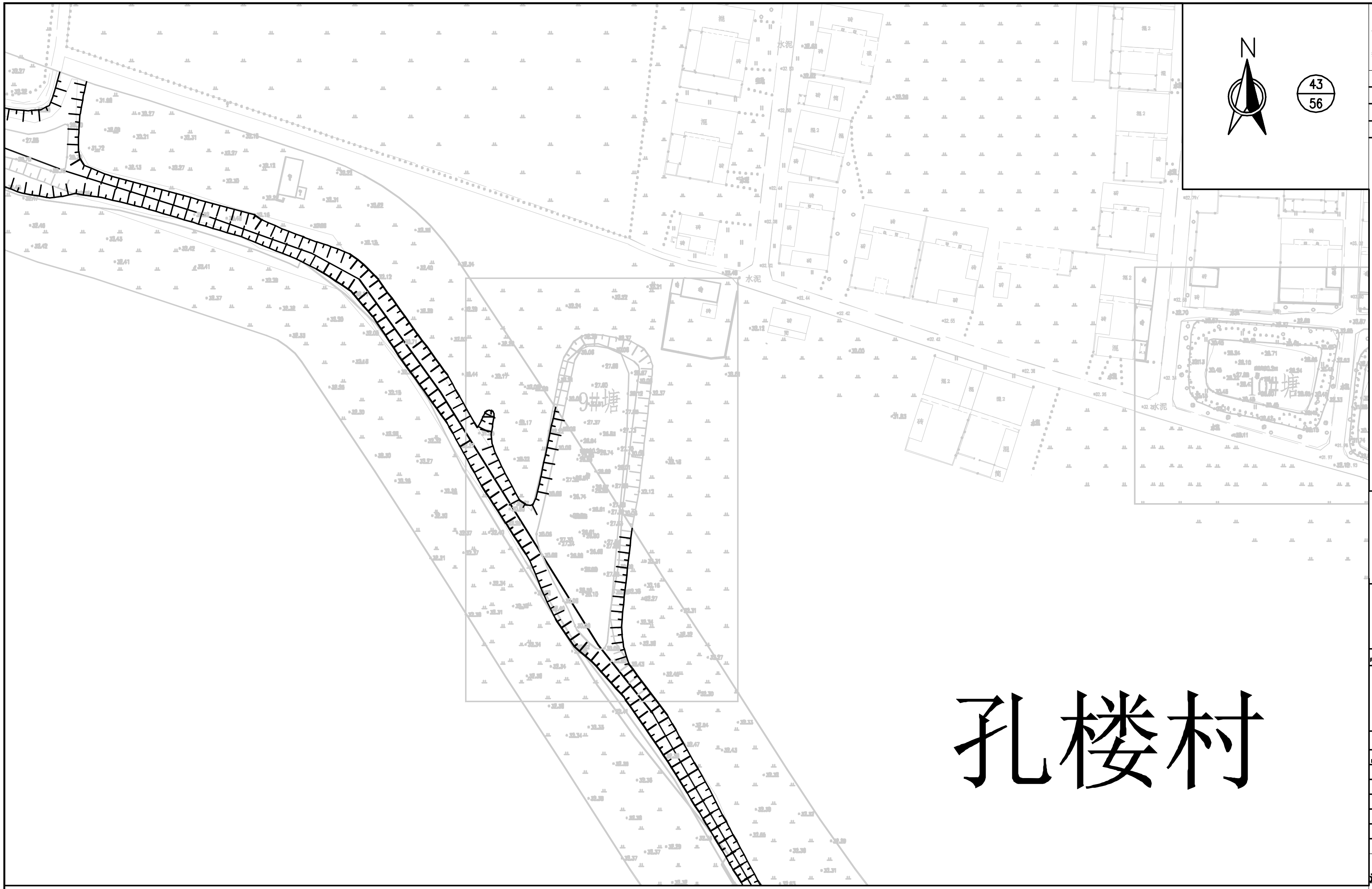

说明：
1、本图根据业主提供地形图绘制，本次设计坐标系为2000国家坐标系，高程系统采用1985国家高程基准；
2、本工程主要建设内容为鲁楼行政村及郭王行政村河道清淤长度约23341.26m，共计清淤量约34126.940m3。

会签 CONFIRMATION		
总图 MASTERPLAN		
建筑 ARCH.		
结构 STRU.		
给排水 PLUM.		
电气 ELEC.		
暖通空调 HVAC		

序号 NO.	日期 DATE	修改内容 REVISION DESCRIPTION

备注：
1. 本工程图纸需经当地规划、消防和施工图审查部门批准后，方可用于施工。
2. 未加盖我公司出图专用章的图纸均为无效文件，任何单位和个人不得用于施工场合。
3. 施工中因故需要变更设计时，建设单位必须书面通知我公司，经复核确认后，我公司专业设计人员再以正式设计变更单的形式回复建设单位。否则由修改方承担由此产生的一切后果，并负完全的法律责任。
4. 设计图纸版权归我公司所有，未经许可任何单位和个人不得复制或作其它用途。

出图专用章：
STAMP:

注册执业人 PERSON REGISTERED	

注册执业人专用章：
SPECIAL STAMP OF PERSON REGISTERED:

职责 FUNCTION	姓名 NAME	签署 SIGNATURE
设计总负责人 PROJECT DIRECTOR		
专业负责人 DISCIPLINE LEAD		
制图 DRAWN		
设计 DESIGNED		
校对 CHECKED		
审核 REVIEWED		
审定 APPROVED		

建设单位 CLIENT
淮北市信水环境污染防治有限公司

项目名称 ITEM
相山区和美乡村建设项目一标段
“三水统筹”初步设计

子项名称 SUB JOB TITLE
河道渠沟清淤工程

图名 DRAWING TITLE
河道清淤平面布置图—43

设计业号 JOB NO.	S2020-10-99	专业 DISCIPLINE	水工
设计阶段 DESIGN PHASE	初步设计	图号 DRAWING NO.	QY-44
出图日期 DATE	2025-12-10	版本号 VERSION NO.	00
图幅 MAP	A3	顺序号 SHEET NO.	01

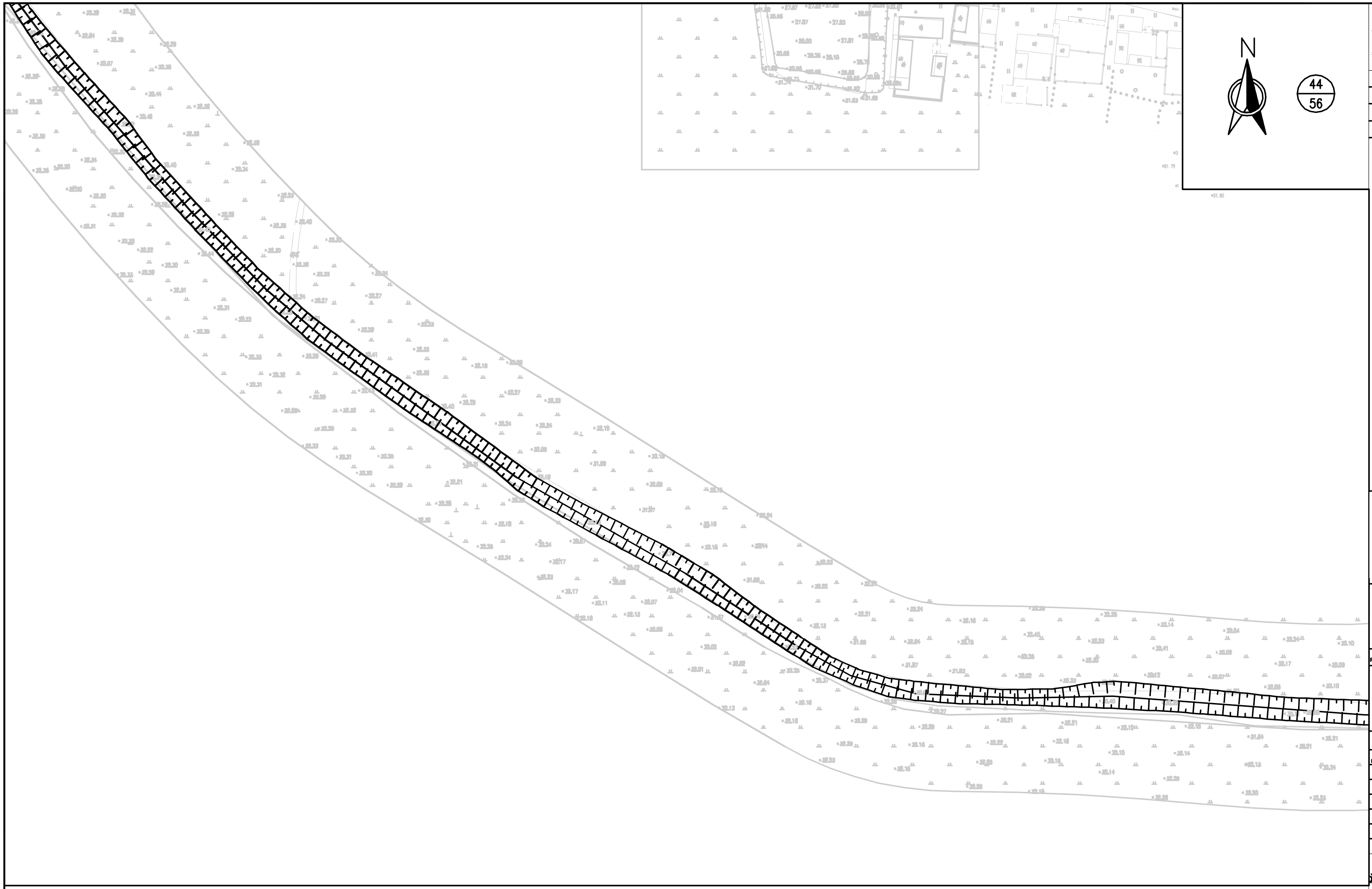

说明：
1、本图根据业主提供地形图绘制，本次设计坐标系为2000国家坐标系，高程系统采用1985国家高程基准；
2、本工程主要建设内容为鲁楼行政村及郭王行政村河道清淤长度约23341.26m，共计清淤量约34126.940m3。

会签 CONFIRMATION		
总图 MASTERPLAN		
建筑 ARCH.		
结构 STRU.		
给排水 PLUM.		
电气 ELEC.		
暖通空调 HVAC		

序号 NO.	日期 DATE	修改内容 REVISION DESCRIPTION

备注：
1. 本工程图纸需经当地规划、消防和施工图审查部门批准后，方可用于施工。
2. 未加盖我公司出图专用章的图纸均为无效文件，任何单位和个人不得用于施工场合。
3. 施工中因故需要变更设计时，建设单位必须书面通知我公司，经复核确认后，我公司专业设计人员再以正式设计变更单的形式回复建设单位。否则由修改方承担由此产生的一切后果，并负完全的法律责任。
4. 设计图纸版权归我公司所有，未经许可任何单位和个人不得复制或作其它用途。

出图专用章：
STAMP:

注册执业人 PERSON REGISTERED

注册执业人专用章：
SPECIAL STAMP OF PERSON REGISTERED:

职责 FUNCTION	姓名 NAME	签署 SIGNATURE
设计总负责人 PROJECT DIRECTOR		
专业负责人 DISCIPLINE LEAD		
制图 DRAWN		
设计 DESIGNED		
校对 CHECKED		
审核 REVIEWED		
审定 APPROVED		

建设单位 CLIENT
淮北市信水环境污染防治有限公司

项目名称 ITEM
相山区和美乡村建设项目一标段
“三水统筹”初步设计

子项名称 SUB JOB TITLE
河道渠沟清淤工程

图 名 DRAWING TITLE
河道清淤平面布置图—44

设计业号 JOB NO.	S2020-10-00	专业 DISCIPLINE	水工
设计阶段 DESIGN PHASE	初步设计	图号 DRAWING NO.	QY-45
出图日期 DATE	2025-12-10	版本号 VERSION NO.	00
图幅 MAP	A3	顺序号 SHEET NO.	01

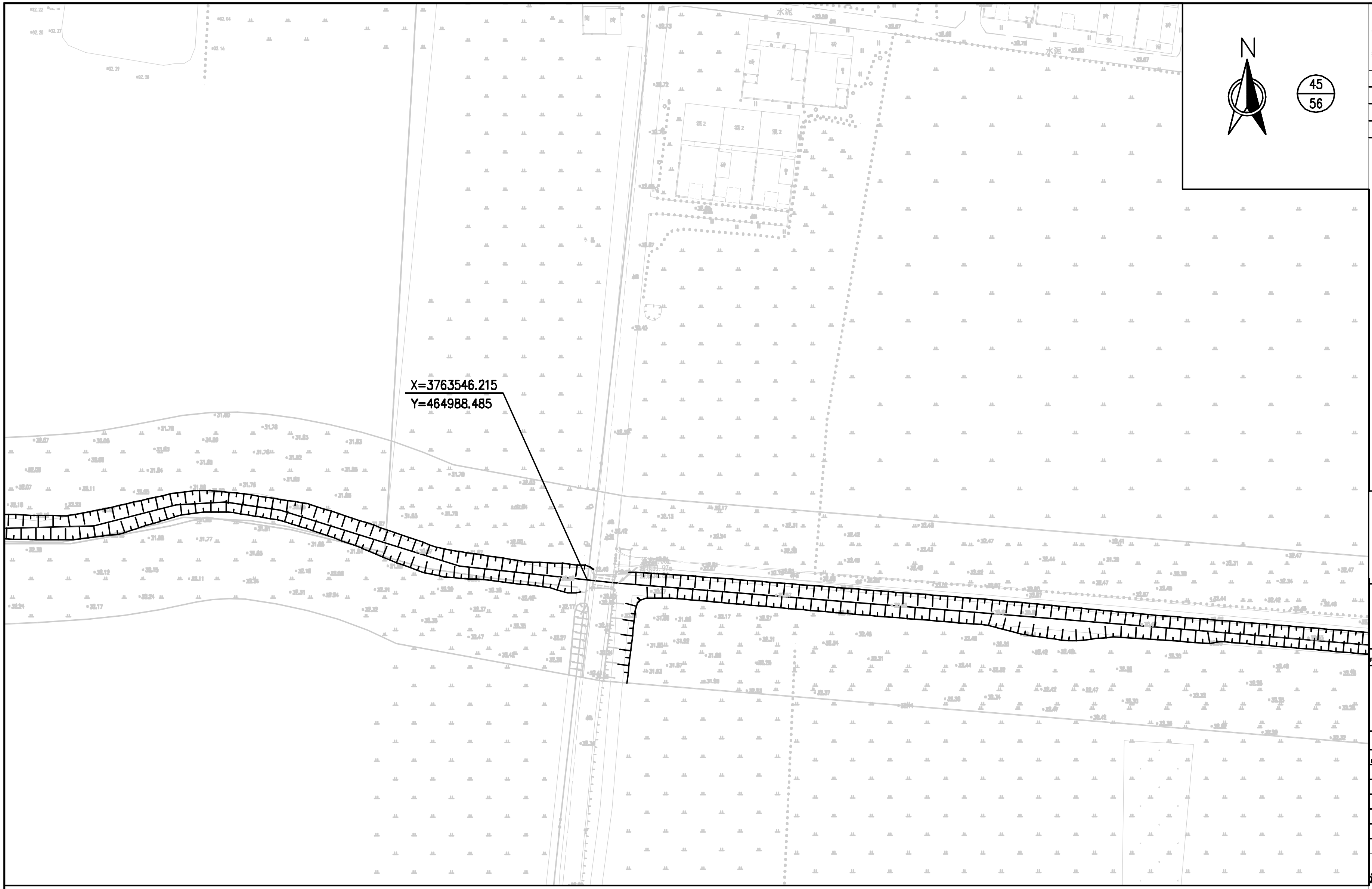

会签 CONFIRMATION	总图 MASTERPLAN		
	建筑 ARCH.		
	结构 STRU.		
	给排水 PLUM.		
	电气 ELEC.		
	暖通空调 HVAC		

序号 NO.	日期 DATE	修改内容 REVISION DESCRIPTION

备注:
1. 本工程图纸需经当地规划、消防和施工图审查部门批准后，方可用于施工。
2. 未加盖我公司出图专用章的图纸均为无效文件，任何单位和个人不得用于施工场合。
3. 施工中因故需要变更设计时，建设单位必须书面通知我公司，经复核确认后，我公司专业设计人员再以正式设计变更单的形式回复建设单位。否则由修改方承担由此产生的一切后果，并负完全的法律责任。
4. 设计图纸版权归我公司所有，未经许可任何单位和个人不得复制或作其它用途。

出图专用章:
STAMP:

注册执业人
PERSON REGISTERED

注册执业人专用章:
SPECIAL STAMP OF PERSON REGISTERED:

职责 FUNCTION	姓名 NAME	签署 SIGNATURE
设计总负责人 PROJECT DIRECTOR		
专业负责人 DISCIPLINE LEAD		
制图 DRAWN		
设计 DESIGNED		
校对 CHECKED		
审核 REVIEWED		
审定 APPROVED		

建设单位 CLIENT

淮北市信水环境污染防治有限公司

项目名称 ITEM

相山区和美乡村建设项目一标段 "三水统筹"初步设计

子项名称 SUB JOB TITLE

河道渠沟清淤工程

图名 DRAWING TITLE

河道清淤平面布置图-45

设计业号 JOB NO.	S2020-10-99	专业 DISCIPLINE	水工
设计阶段 DESIGN PHASE	初步设计	图号 DRAWING NO.	QY-46
出图日期 DATE	2025-12-10	版本号 VERSION NO.	00
图幅 MAP	A3	顺序号 SHEET NO.	01

说明：

1、本图根据业主提供地形图绘制，本次设计坐标系为2000国家坐标系，高程系统采用1985国家高程基准；

2、本工程主要建设内容为鲁楼行政村及郭王行政村河道清淤长度约23341.26m，共计清淤量约34126.940m3。

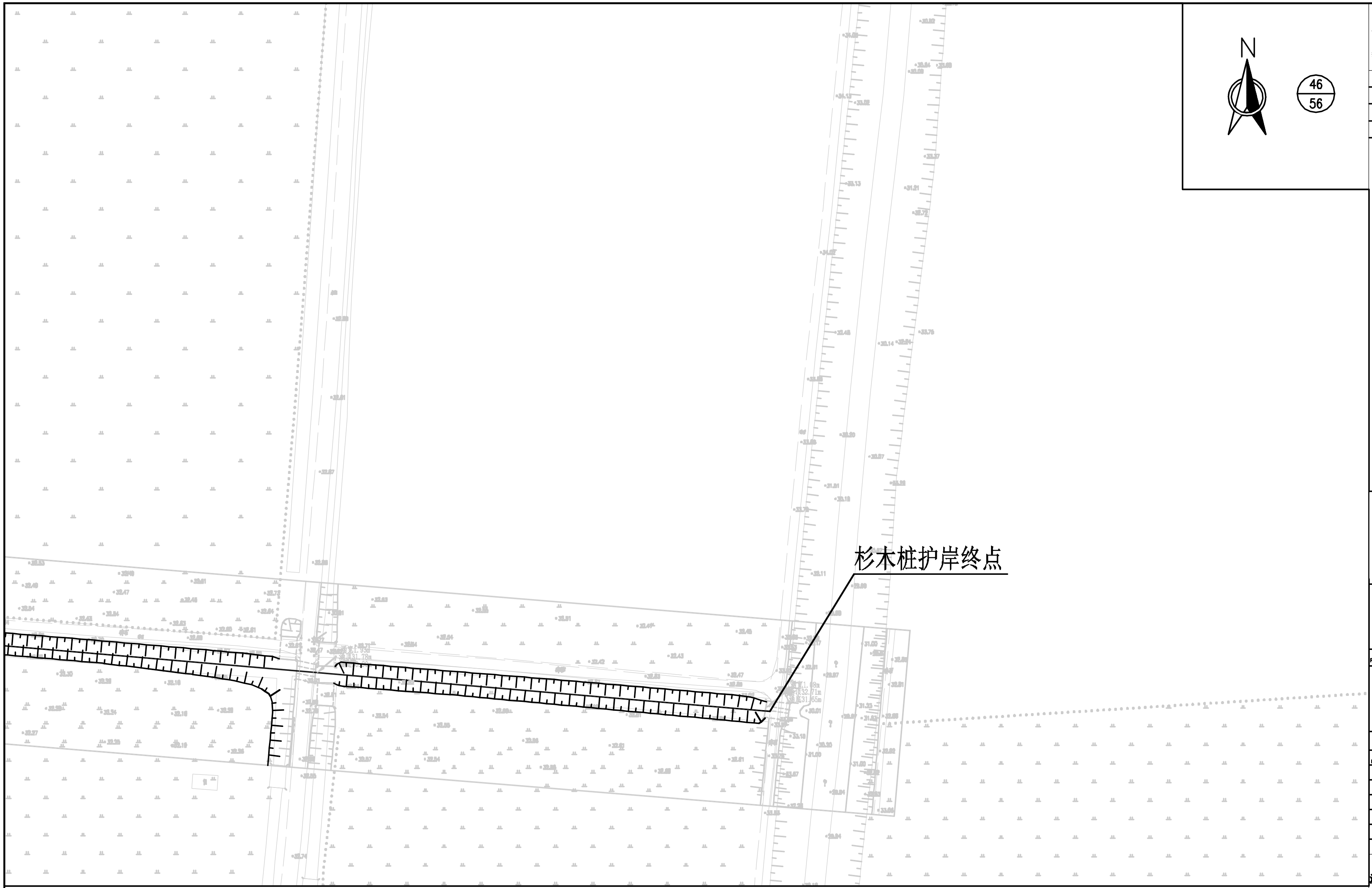

说明：
1、本图根据业主提供地形图绘制，本次设计坐标系为2000国家坐标系，高程系统采用1985国家高程基准；
2、本工程主要建设内容为鲁楼行政村及郭王行政村河道清淤长度约23341.26m，共计清淤量约34126.940m3。

会签 CONFIRMATION		
总图 MASTERPLAN		
建筑 ARCH.		
结构 STRU.		
给排水 PLUM.		
电气 ELEC.		
暖通空调 HVAC		

序号 NO.	日期 DATE	修改内容 REVISION DESCRIPTION

备注：
1.本工程图纸需经当地规划、消防和施工图审查部门批准后，方可用于施工。
2.未加盖我公司出图专用章的图纸均为无效文件，任何单位和个人不得用于施工场合。
3.施工中因故需要变更设计时，建设单位必须书面通知我公司，经复核确认后，我公司专业设计人员再以正式设计变更单的形式回复建设单位。否则由修改方承担由此产生的一切后果，并负完全的法律责任。
4.设计图纸版权归我公司所有，未经许可任何单位和个人不得复制或作其它用途。

出图专用章：
STAMP:

注册执业人
PERSON REGISTERED

注册执业人专用章：
SPECIAL STAMP OF PERSON REGISTERED:

职责 FUNCTION	姓名 NAME	签署 SIGNATURE
设计总负责人 PROJECT DIRECTOR		
专业负责人 DISCIPLINE LEAD		
制图 DRAWN		
设计 DESIGNED		
校对 CHECKED		
审核 REVIEWED		
审定 APPROVED		

建设单位 CLIENT
淮北市信水环境污染防治有限公司

项目名称 ITEM
相山区和美乡村建设项目一标段
"三水统筹"初步设计

子项名称 SUB JOB TITLE
河道渠沟清淤工程

图名 DRAWING TITLE
河道清淤平面布置图—46

设计业号 JOB NO.	S2020-10-99	专业 DISCIPLINE	水工
设计阶段 DESIGN PHASE	初步设计	图号 DRAWING NO.	QY-47
出图日期 DATE	2025-12-10	版本号 VERSION NO.	00
图幅 MAP	A3	顺序号 SHEET NO.	01

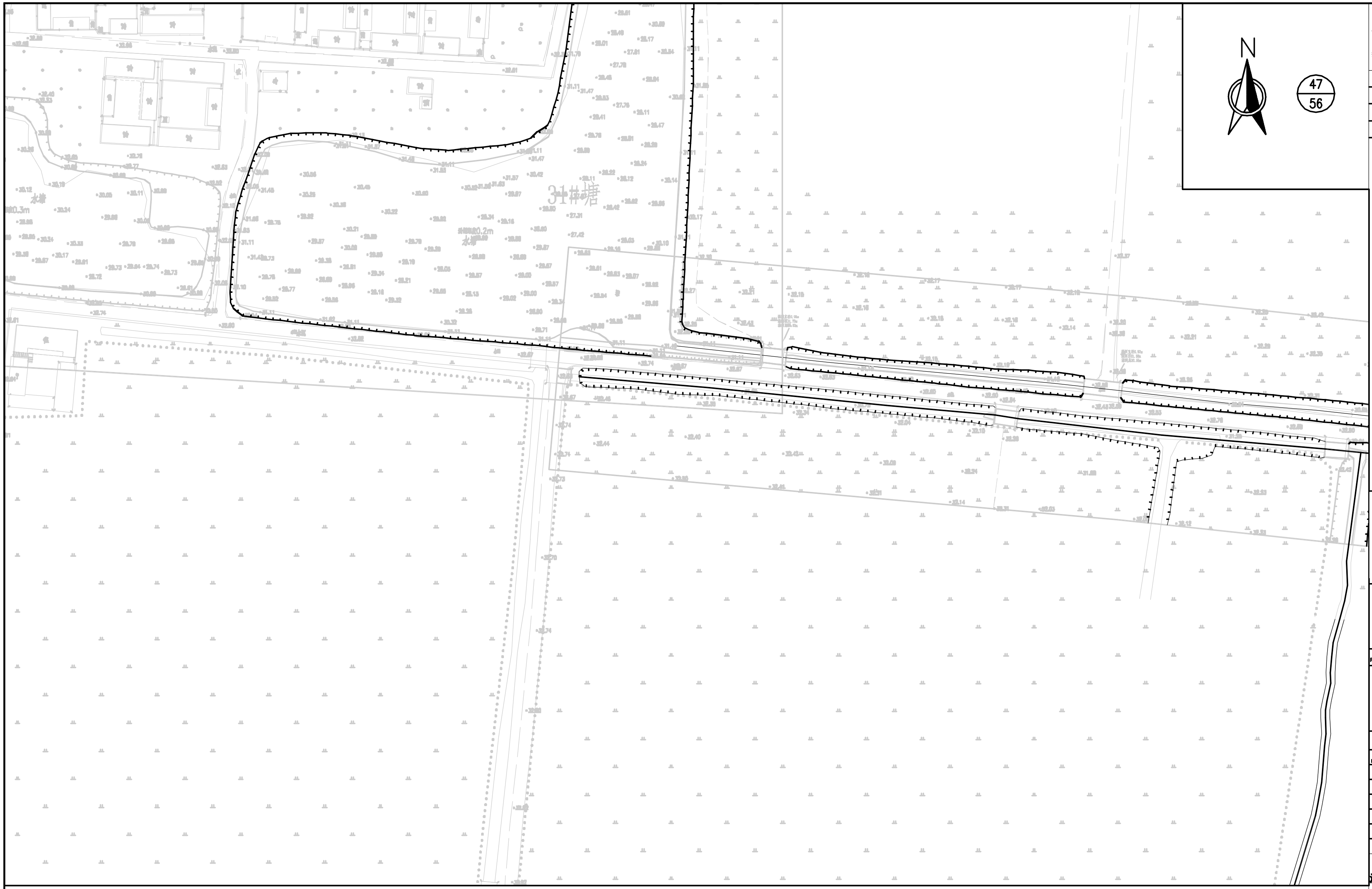

会签 CONFIRMATION		
总图 MASTERPLAN		
建筑 ARCH.		
结构 STRU.		
给排水 PLUM.		
电气 ELEC.		
暖通空调 HVAC		

序号 NO.	日期 DATE	修改内容 REVISION DESCRIPTION

备注：
1. 本工程图纸需经当地规划、消防和施工图审查部门批准后，方可用于施工。
2. 未加盖我公司出图专用章的图纸均为无效文件，任何单位和个人不得用于施工场合。
3. 施工中因故需要变更设计时，建设单位必须书面通知我公司，经复核确认后，我公司专业设计人员再以正式设计变更单的形式回复建设单位。否则由修改方承担由此产生的一切后果，并负完全的法律责任。
4. 设计图纸版权归我公司所有，未经许可任何单位和个人不得复制或作其它用途。

出图专用章：
STAMP:

注册执业人
PERSON REGISTERED

注册执业人专用章：
SPECIAL STAMP OF PERSON REGISTERED:

职责 FUNCTION	姓名 NAME	签署 SIGNATURE
设计总负责人 PROJECT DIRECTOR		
专业负责人 DISCIPLINE LEAD		
制图 DRAWN		
设计 DESIGNED		
校对 CHECKED		
审核 REVIEWED		
审定 APPROVED		

建设单位 CLIENT

淮北启信水环境污染防治有限公司

项目名称 ITEM

相山区和美乡村建设项目一标段
"三水统筹"初步设计

子项名称 SUB JOB TITLE

河道渠沟清淤工程

图名 DRAWING TITLE

河道清淤平面布置图—47

设计业号 JOB NO.	S2020-10-00	专业 DISCIPLINE	水工
设计阶段 DESIGN PHASE	初步设计	图号 DRAWING NO.	QY-48
出图日期 DATE	2025-12-10	版本号 VERSION NO.	00
图幅 MAP	A3	顺序号 SHEET NO.	01

说明：
1、本图根据业主提供地形图绘制，本次设计坐标系为2000国家坐标系，高程系统采用1985国家高程基准；
2、本工程主要建设内容为鲁楼行政村及郭王行政村河道清淤长度约23341.26m，共计清淤量约34126.940m3。

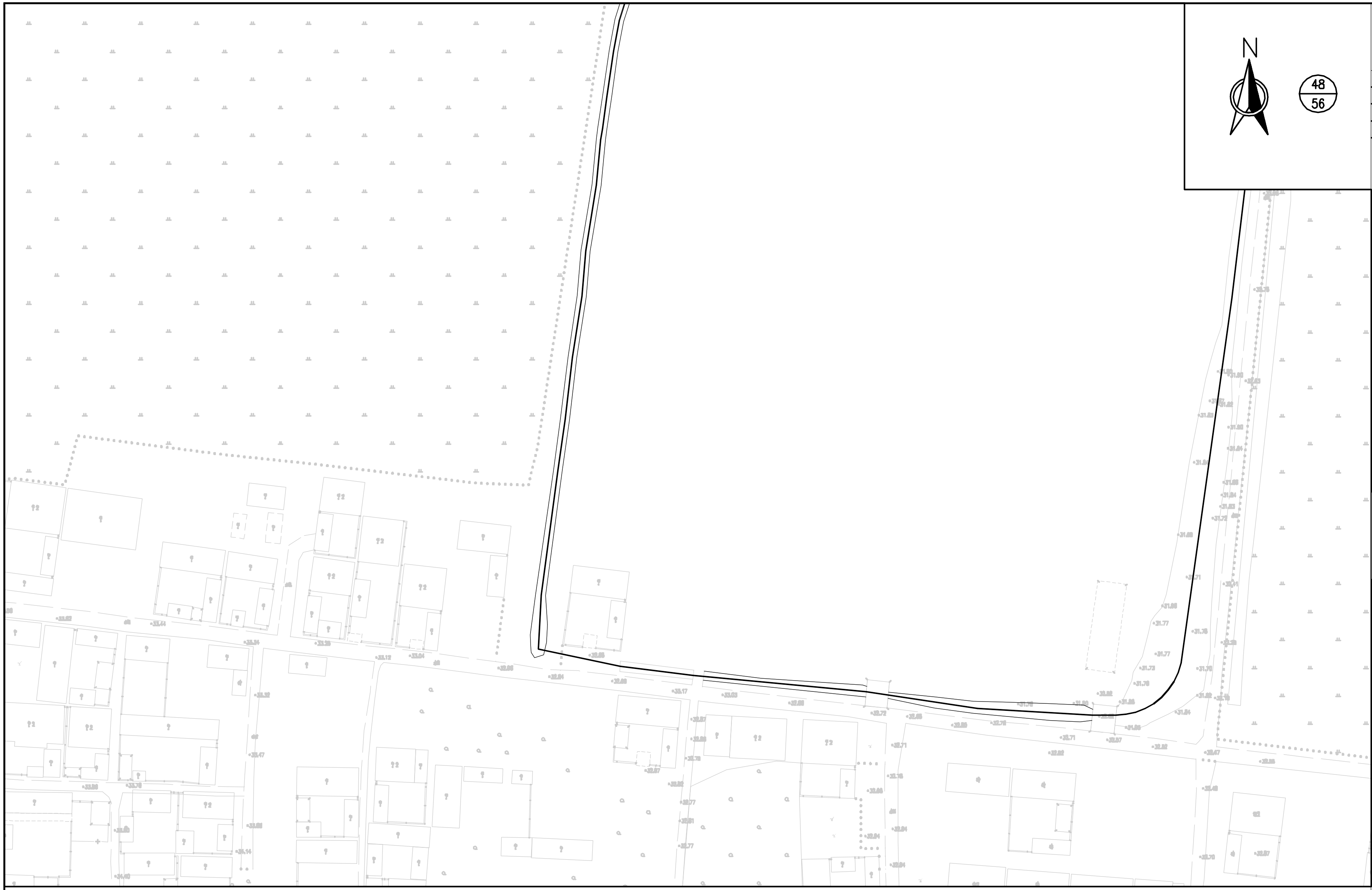

说明：
1、本图根据业主提供地形图绘制，本次设计坐标系为2000国家坐标系，高程系统采用1985国家高程基准；
2、本工程主要建设内容为鲁楼行政村及郭王行政村河道清淤长度约23341.26m，共计清淤量约34126.940m3。

会签 CONFIRMATION	总图 MASTERPLAN		
	建筑 ARCH.		
	结构 STRU.		
	给排水 PLUM.		
	电气 ELEC.		
	暖通空调 HVAC		

序号 NO.	日期 DATE	修改内容 REVISION DESCRIPTION

备注：
1. 本工程图纸需经当地规划、消防和施工图审查部门批准后，方可用于施工。
2. 未加盖我公司出图专用章的图纸均为无效文件，任何单位和个人不得用于施工场合。
3. 施工中因故需要变更设计时，建设单位必须书面通知我公司，经复核确认后，我公司专业设计人员再以正式设计变更单的形式回复建设单位。否则由修改方承担由此产生的一切后果，并负完全的法律责任。
4. 设计图纸版权归我公司所有，未经许可任何单位和个人不得复制或作其它用途。

出图专用章：
STAMP:

注册执业人 PERSON REGISTERED

注册执业人专用章：
SPECIAL STAMP OF PERSON REGISTERED:

职责 FUNCTION	姓名 NAME	签署 SIGNATURE
设计总负责人 PROJECT DIRECTOR		
专业负责人 DISCIPLINE LEAD		
制图 DRAWN		
设计 DESIGNED		
校对 CHECKED		
审核 REVIEWED		
审定 APPROVED		

建设单位 CLIENT
淮北市信水环境污染防治有限公司

项目名称 ITEM
相山区和美乡村建设项目一标段
“三水统筹”初步设计

子项名称 SUB JOB TITLE
河道渠沟清淤工程

图名 DRAWING TITLE
河道清淤平面布置图—48

设计业号 JOB NO.	S2020-10-00	专业 DISCIPLINE	水工
设计阶段 DESIGN PHASE	初步设计	图号 DRAWING NO.	QY-49
出图日期 DATE	2025-12-10	版本号 VERSION NO.	00
图幅 MAP	A3	顺序号 SHEET NO.	01

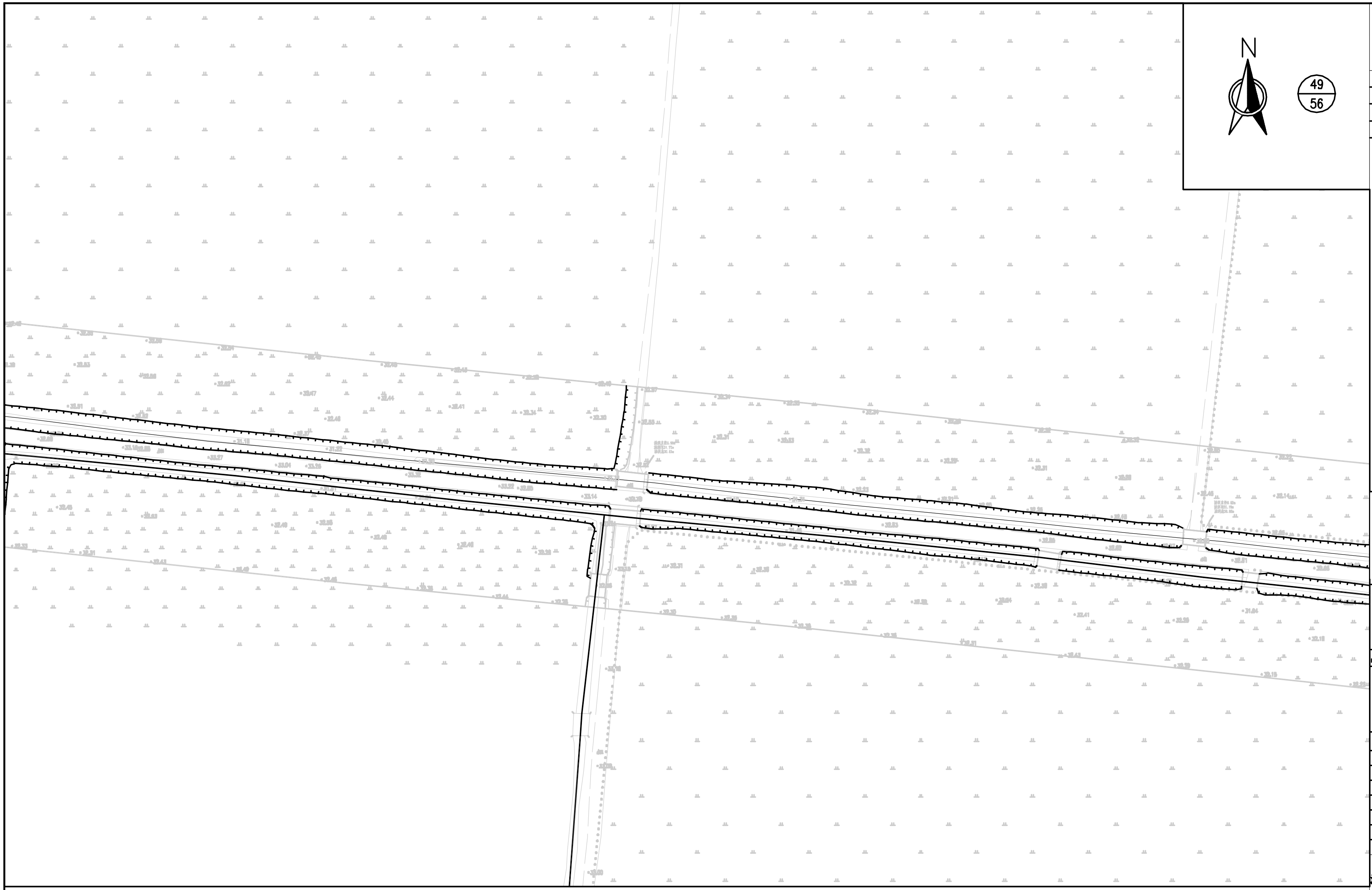

会签 CONFIRMATION		
总图 MASTERPLAN		
建筑 ARCH.		
结构 STRU.		
给排水 PLUM.		
电气 ELEC.		
暖通空调 HVAC		

序号 NO.	日期 DATE	修改内容 REVISION DESCRIPTION

备注：
1.本工程图纸需经当地规划、消防和施工图审查部门批准后，方可用于施工。
2.未加盖我公司出图专用章的图纸均为无效文件，任何单位和个人不得用于施工场合。
3.施工中因故需要变更设计时，建设单位必须书面通知我公司，经复核确认后，我公司专业设计人员再以正式设计变更单的形式回复建设单位。否则由修改方承担由此产生的一切后果，并负完全的法律责任。
4.设计图纸版权归我公司所有，未经许可任何单位和个人不得复制或作其它用途。

出图专用章：
STAMP:

注册执业人 PERSON REGISTERED	

注册执业人专用章：
SPECIAL STAMP OF PERSON REGISTERED:

职责 FUNCTION	姓名 NAME	签署 SIGNATURE
设计总负责人 PROJECT DIRECTOR		
专业负责人 DISCIPLINE LEAD		
制图 DRAWN		
设计 DESIGNED		
校对 CHECKED		
审核 REVIEWED		
审定 APPROVED		

建设单位 CLIENT
淮北市信水环境污染防治有限公司

项目名称 ITEM
相山区和美乡村建设项目一标段
"三水统筹"初步设计

子项名称 SUB JOB TITLE
河道渠沟清淤工程

图名 DRAWING TITLE
河道清淤平面布置图—49

设计业号 JOB NO.	S2020-10-99	专业 DISCIPLINE	水工
设计阶段 DESIGN PHASE	初步设计	图号 DRAWING NO.	QY-50
出图日期 DATE	2025-12-10	版本号 VERSION NO.	00
图幅 MAP	A3	顺序号 SHEET NO.	01

说明：
1、本图根据业主提供地形图绘制，本次设计坐标系为2000国家坐标系，高程系统采用1985国家高程基准；
2、本工程主要建设内容为鲁楼行政村及郭王行政村河道清淤长度约23341.26m，共计清淤量约34126.940m3。

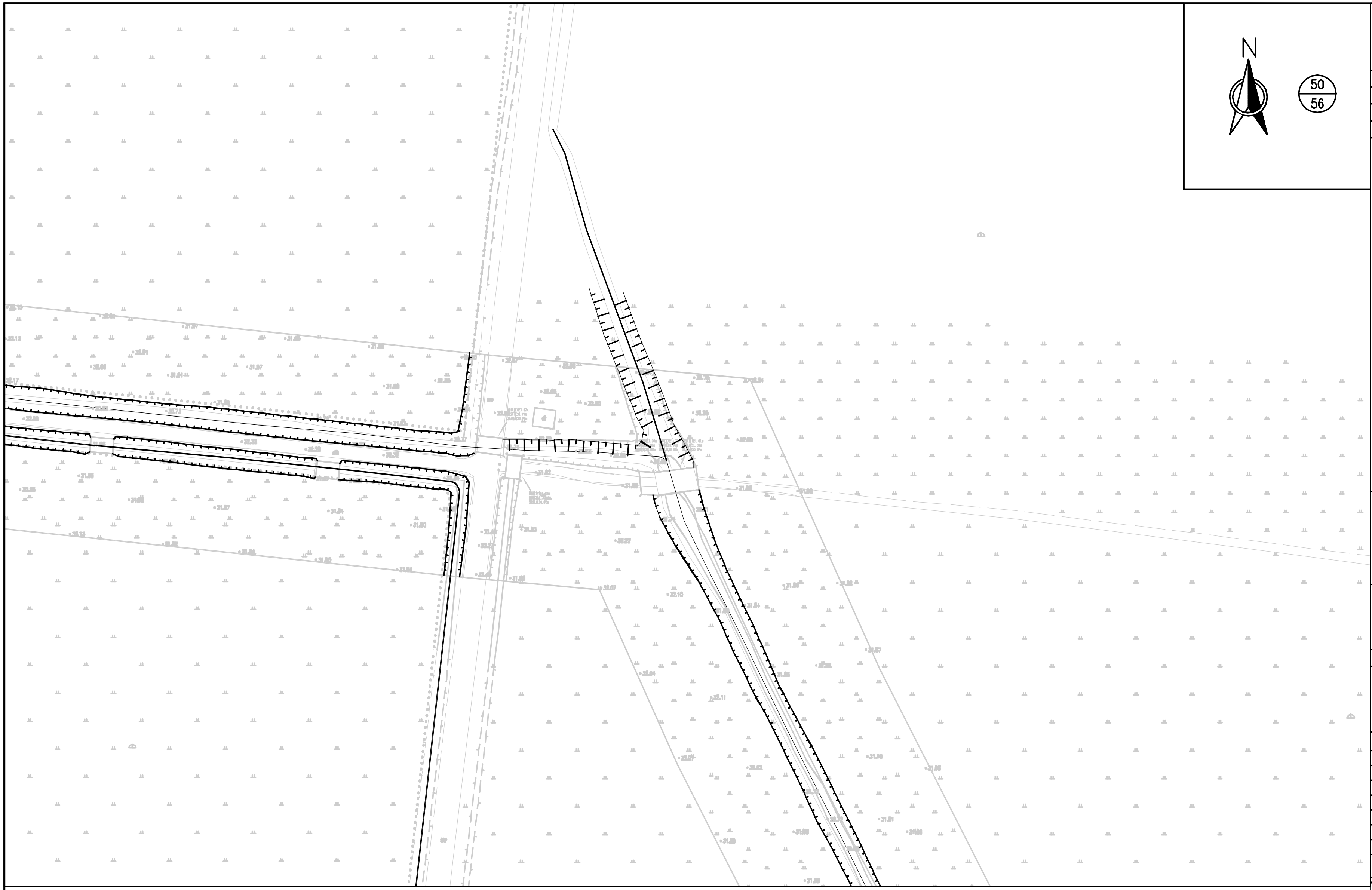

说明：
1、本图根据业主提供地形图绘制，本次设计坐标系为2000国家坐标系，高程系统采用1985国家高程基准；
2、本工程主要建设内容为鲁楼行政村及郭王行政村河道清淤长度约23341.26m，共计清淤量约34126.940m3。

会签 CONFIRMATION		
总图 MASTERPLAN		
建筑 ARCH.		
结构 STRU.		
给排水 PLUM.		
电气 ELEC.		
暖通空调 HVAC		

序号 NO.	日 期 DATE	修 改 内 容 REVISION DESCRIPTION

备注：
1.本工程图纸需经当地规划、消防和施工图审查部门批准后，方可用于施工。
2.未加盖我公司出图专用章的图纸均为无效文件，任何单位和个人不得用于施工场合。
3.施工中因故需要变更设计时，建设单位必须书面通知我公司，经复核确认后，我公司专业设计人员再以正式设计变更单的形式回复建设单位。否则由修改方承担由此产生的一切后果，并负完全的法律责任。
4.设计图纸版权归我公司所有，未经许可任何单位和个人不得复制或作其它用途。

出图专用章：
STAMP:

注册执业人
PERSON REGISTERED

注册执业人专用章：
SPECIAL STAMP OF PERSON REGISTERED:

职 责 FUNCTION	姓 名 NAME	签 署 SIGNATURE
设计总负责人 PROJECT DIRECTOR		
专业负责人 DISCIPLINE LEAD		
制 图 DRAWN		
设 计 DESIGNED		
校 对 CHECKED		
审 核 REVIEWED		
审 定 APPROVED		

建设单位 CLIENT
淮北市信水环境污染防治有限公司

项目名称 ITEM
相山区和美乡村建设项目一标段
“三水统筹”初步设计

子项名称 SUB JOB TITLE
河道渠沟清淤工程

图 名 DRAWING TITLE
河道清淤平面布置图—50

设计业号 JOB NO.	S2020-10-00	专 业 DISCIPLINE	水工
设计阶段 DESIGN PHASE	初步设计	图 号 DRAWING NO.	QY-51
出图日期 DATE	2025-12-10	版本号 VERSION NO.	00
图 幅 MAP	A3	顺序号 SHEET NO.	01

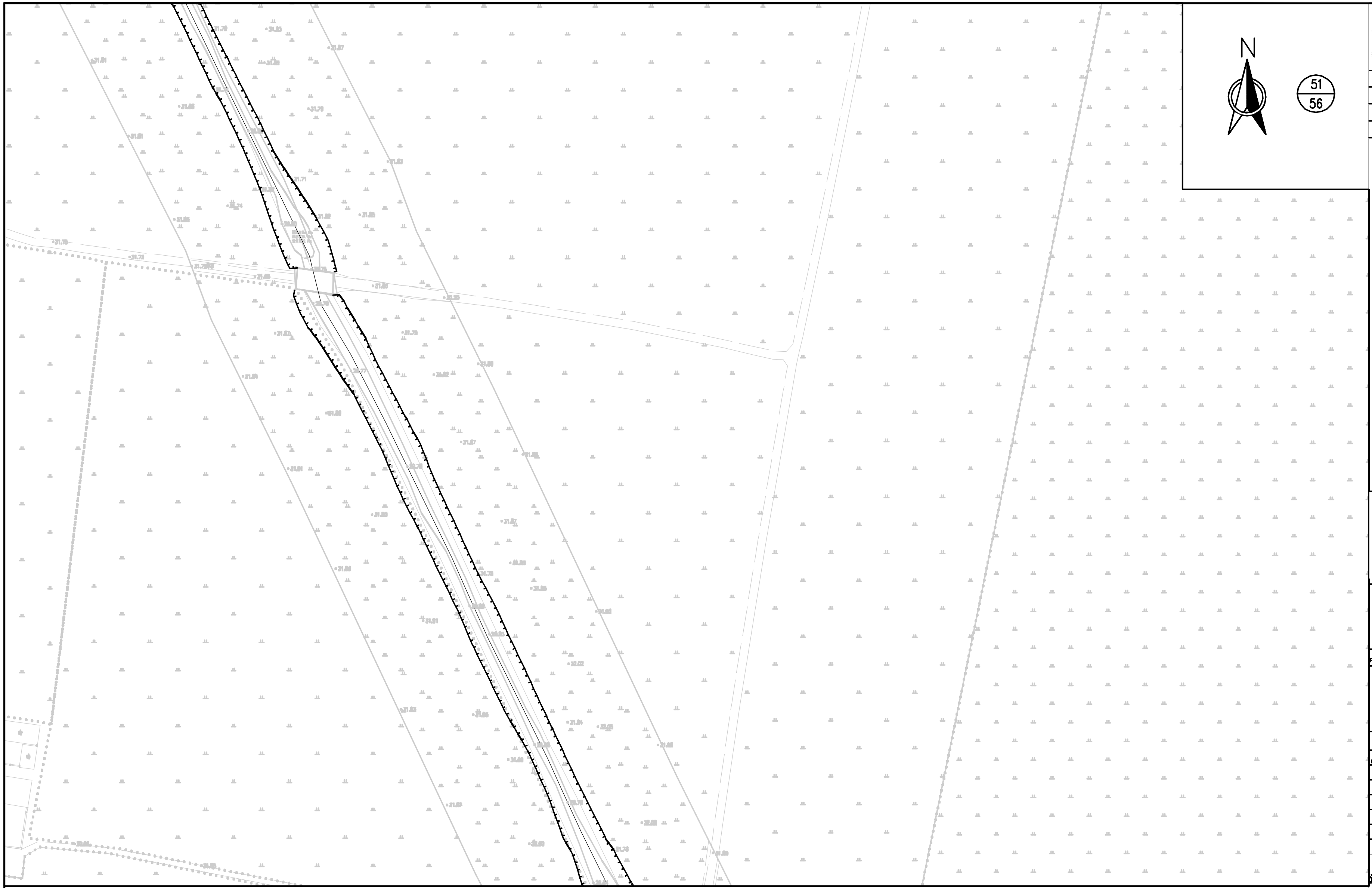

会签 CONFIRMATION	总图 MASTERPLAN		
	建筑 ARCH.		
	结构 STRU.		
	给排水 PLUM.		
	电气 ELEC.		
	暖通空调 HVAC		

序号 NO.	日期 DATE	修改内容 REVISION DESCRIPTION

备注：

1. 本工程图纸需经当地规划、消防和施工图审查部门批准后，方可用于施工。
2. 未加盖我公司出图专用章的图纸均为无效文件，任何单位和个人不得用于施工场合。
3. 施工中因故需要变更设计时，建设单位必须书面通知我公司，经复核确认后，我公司专业设计人员再以正式设计变更单的形式回复建设单位。否则由修改方承担由此产生的一切后果，并负完全的法律责任。
4. 设计图纸版权归我公司所有，未经许可任何单位和个人不得复制或作其它用途。

出图专用章：
STAMP:

注册执业人
PERSON REGISTERED

注册执业人专用章：
SPECIAL STAMP OF PERSON REGISTERED:

职责 FUNCTION	姓名 NAME	签署 SIGNATURE
设计总负责人 PROJECT DIRECTOR		
专业负责人 DISCIPLINE LEAD		
制图 DRAWN		
设计 DESIGNED		
校对 CHECKED		
审核 REVIEWED		
审定 APPROVED		

建设单位 CLIENT

淮北市信水环境污染防治有限公司

项目名称 ITEM

相山区和美乡村建设项目一标段“三水统筹”初步设计

子项名称 SUB JOB TITLE

河道渠沟清淤工程

图名 DRAWING TITLE

河道清淤平面布置图—51

设计业号 JOB NO.	S2020-10-09	专业 DISCIPLINE	水工
设计阶段 DESIGN PHASE	初步设计	图号 DRAWING NO.	QY-52
出图日期 DATE	2025-12-10	版本号 VERSION NO.	00
图幅 MAP	A3	顺序号 SHEET NO.	01

说明：

1、本图根据业主提供地形图绘制，本次设计坐标系为2000国家坐标系，高程系统采用1985国家高程基准；

2、本工程主要建设内容为鲁楼行政村及郭王行政村河道清淤长度约23341.26m，共计清淤量约34126.940m3。

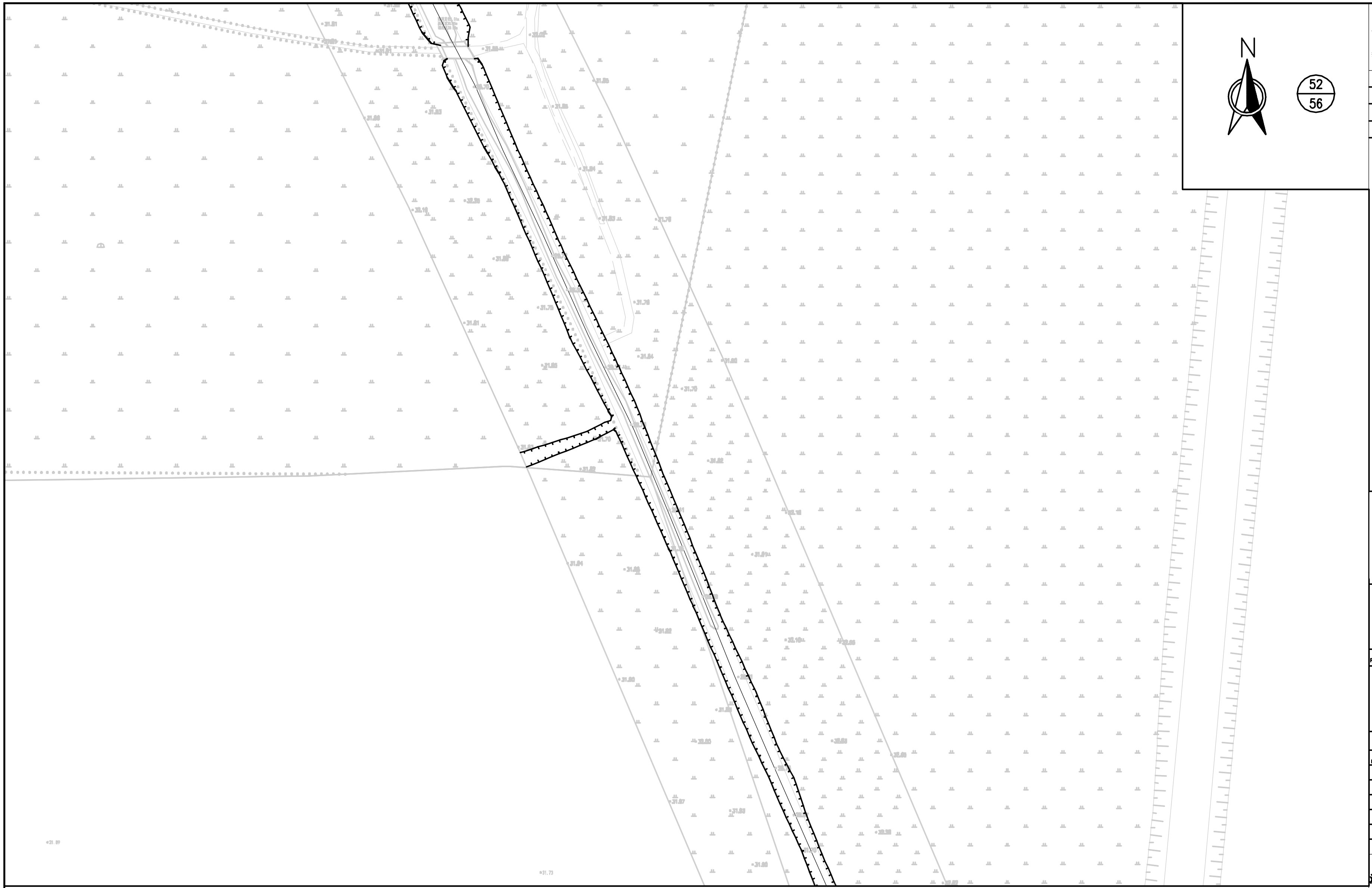

会签 CONFIRMATION		
总图 MASTERPLAN		
建筑 ARCH.		
结构 STRU.		
给排水 PLUM.		
电气 ELEC.		
暖通空调 HVAC		

序号 NO.	日期 DATE	修改内容 REVISION DESCRIPTION

备注：
1. 本工程图纸需经当地规划、消防和施工图审查部门批准后，方可用于施工。
2. 未加盖我公司出图专用章的图纸均为无效文件，任何单位和个人不得用于施工场合。
3. 施工中因故需要变更设计时，建设单位必须书面通知我公司，经复核确认后，我公司专业设计人员再以正式设计变更单的形式回复建设单位。否则由修改方承担由此产生的一切后果，并负完全的法律责任。
4. 设计图纸版权归我公司所有，未经许可任何单位和个人不得复制或作其它用途。

出图专用章：
STAMP:

注册执业人
PERSON REGISTERED

注册执业人专用章：
SPECIAL STAMP OF PERSON REGISTERED:

职责 FUNCTION	姓名 NAME	签署 SIGNATURE
设计总负责人 PROJECT DIRECTOR		
专业负责人 DISCIPLINE LEAD		
制图 DRAWN		
设计 DESIGNED		
校对 CHECKED		
审核 REVIEWED		
审定 APPROVED		

建设单位 CLIENT
淮北市信水环境污染防治有限公司

项目名称 ITEM
相山区和美乡村建设项目一标段
"三水统筹"初步设计

子项名称 SUB JOB TITLE
河道渠沟清淤工程

图名 DRAWING TITLE
河道清淤平面布置图-52

设计业号 JOB NO.	S2020-10-00	专业 DISCIPLINE	水工
设计阶段 DESIGN PHASE	初步设计	图号 DRAWING NO.	QY-53
出图日期 DATE	2025-12-10	版本号 VERSION NO.	00
图幅 MAP	A3	顺序号 SHEET NO.	01

说明：
1、本图根据业主提供地形图绘制，本次设计坐标系为2000国家坐标系，高程系统采用1985国家高程基准；
2、本工程主要建设内容为鲁楼行政村及郭王行政村河道清淤长度约23341.26m，共计清淤量约34126.940m3。

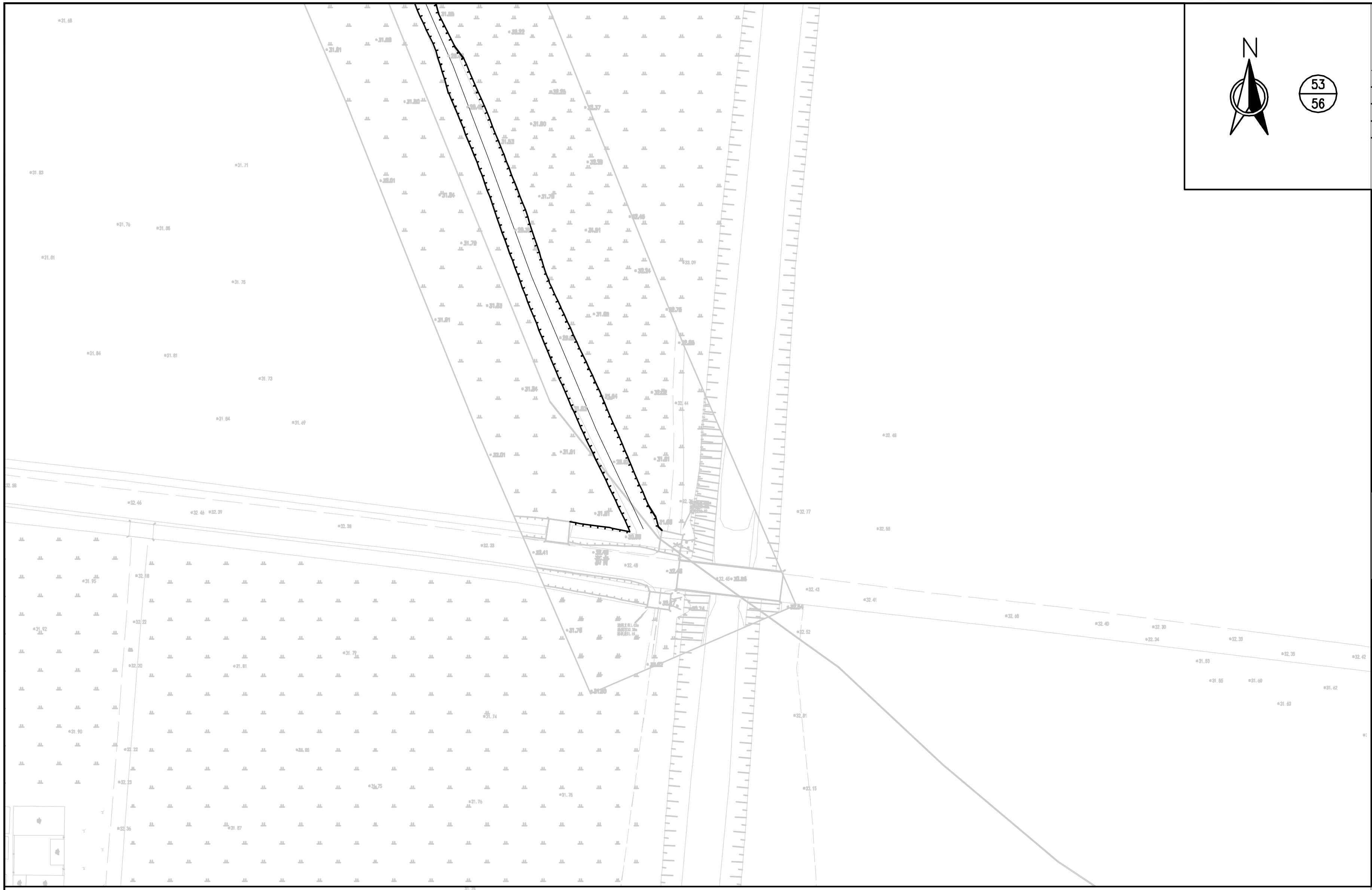

会签 CONFIRMATION	总图 MASTERPLAN		
	建筑 ARCH.		
	结构 STRU.		
	给排水 PLUM.		
	电气 ELEC.		
	暖通空调 HVAC		

序号 NO.	日期 DATE	修改内容 REVISION DESCRIPTION

备注：
1. 本工程图纸需经当地规划、消防和施工图审查部门批准后，方可用于施工。
2. 未加盖我公司出图专用章的图纸均为无效文件，任何单位和个人不得用于施工场合。
3. 施工中因故需要变更设计时，建设单位必须书面通知我公司，经复核确认后，我公司专业设计人员再以正式设计变更单的形式回复建设单位。否则由修改方承担由此产生的一切后果，并负完全的法律责任。
4. 设计图纸版权归我公司所有，未经许可任何单位和个人不得复制或作其它用途。

出图专用章：
STAMP:

注册执业人
PERSON REGISTERED

注册执业人专用章：
SPECIAL STAMP OF PERSON REGISTERED:

职责 FUNCTION	姓名 NAME	签署 SIGNATURE
设计总负责人 PROJECT DIRECTOR		
专业负责人 DISCIPLINE LEAD		
制图 DRAWN		
设计 DESIGNED		
校对 CHECKED		
审核 REVIEWED		
审定 APPROVED		

建设单位 CLIENT
淮北市信水环境污染防治有限公司

项目名称 ITEM
相山区和美乡村建设项目一标段
"三水统筹"初步设计

子项名称 SUB JOB TITLE
河道渠沟清淤工程

图名 DRAWING TITLE
河道清淤平面布置图—53

设计业号 JOB NO.	S2020-10-00	专业 DISCIPLINE	水工
设计阶段 DESIGN PHASE	初步设计	图号 DRAWING NO.	QY-54
出图日期 DATE	2025-12-10	版本号 VERSION NO.	00
图幅 MAP	A3	顺序号 SHEET NO.	01

说明：
1、本图根据业主提供地形图绘制，本次设计坐标系为2000国家坐标系，高程系统采用1985国家高程基准；
2、本工程主要建设内容为鲁楼行政村及郭王行政村河道清淤长度约23341.26m，共计清淤量约34126.940m3。

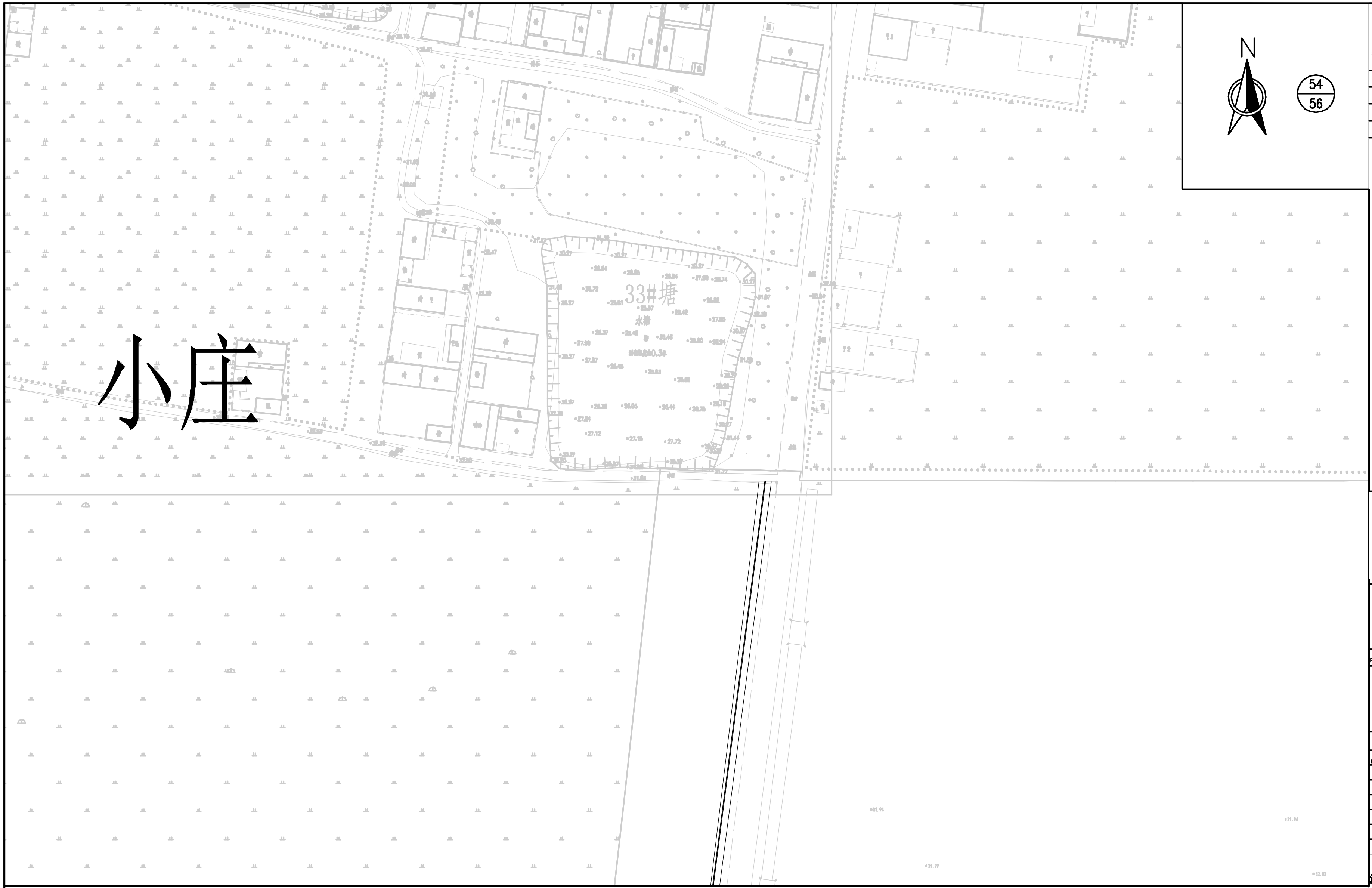

说明：
1、本图根据业主提供地形图绘制，本次设计坐标系为2000国家坐标系，高程系统采用1985国家高程基准；
2、本工程主要建设内容为鲁楼行政村及郭王行政村河道清淤长度约23341.26m，共计清淤量约34126.940m3。

会签 CONFIRMATION		
总图 MASTERPLAN		
建筑 ARCH.		
结构 STRU.		
给排水 PLUM.		
电气 ELEC.		
暖通空调 HVAC		

序号 NO.	日期 DATE	修改内容 REVISION DESCRIPTION

备注：
1. 本工程图纸需经当地规划、消防和施工图审查部门批准后，方可用于施工。
2. 未加盖我公司出图专用章的图纸均为无效文件，任何单位和个人不得用于施工场合。
3. 施工中因故需要变更设计时，建设单位必须书面通知我公司，经复核确认后，我公司专业设计人员再以正式设计变更单的形式回复建设单位。否则由修改方承担由此产生的一切后果，并负完全的法律责任。
4. 设计图纸版权归我公司所有，未经许可任何单位和个人不得复制或作其它用途。

出图专用章:
STAMP:

注册执业人 PERSON REGISTERED	

注册执业人专用章:
SPECIAL STAMP OF PERSON REGISTERED:

职责 FUNCTION	姓名 NAME	签署 SIGNATURE
设计总负责人 PROJECT DIRECTOR		
专业负责人 DISCIPLINE LEAD		
制图 DRAWN		
设计 DESIGNED		
校对 CHECKED		
审核 REVIEWED		
审定 APPROVED		

建设单位 CLIENT
淮北市信水环境污染防治有限公司

项目名称 ITEM
相山区和美乡村建设项目一标段
“三水统筹”初步设计

子项名称 SUB JOB TITLE
河道渠沟清淤工程

图名 DRAWING TITLE
河道清淤平面布置图—54

设计业号 JOB NO.	S2020-10-99	专业 DISCIPLINE	水工
设计阶段 DESIGN PHASE	初步设计	图号 DRAWING NO.	QY-55
出图日期 DATE	2025-12-10	版本号 VERSION NO.	00
图幅 MAP	A3	顺序号 SHEET NO.	01



会签 CONFIRMATION		
总图 MASTERPLAN		
建筑 ARCH.		
结构 STRU.		
给排水 PLUM.		
电气 ELEC.		
暖通空调 HVAC		

序号 NO.	日期 DATE	修改内容 REVISION DESCRIPTION

备注：
1. 本工程图纸需经当地规划、消防和施工图审查部门批准后，方可用于施工。
2. 未加盖我公司出图专用章的图纸均为无效文件，任何单位和个人不得用于施工场合。
3. 施工中因故需要变更设计时，建设单位必须书面通知我公司，经复核确认后，我公司专业设计人员再以正式设计变更单的形式回复建设单位。否则由修改方承担由此产生的一切后果，并负完全的法律责任。
4. 设计图纸版权归我公司所有，未经许可任何单位和个人不得复制或作其它用途。

出图专用章：
STAMP:

注册执业人 PERSON REGISTERED	

注册执业人专用章：
SPECIAL STAMP OF PERSON REGISTERED:

职责 FUNCTION	姓名 NAME	签署 SIGNATURE
设计总负责人 PROJECT DIRECTOR		
专业负责人 DISCIPLINE LEAD		
制图 DRAWN		
设计 DESIGNED		
校对 CHECKED		
审核 REVIEWED		
审定 APPROVED		

建设单位 CLIENT

淮北市信水环境污染防治有限公司

项目名称 ITEM

相山区和美乡村建设项目一标段
"三水统筹"初步设计

子项名称 SUB JOB TITLE

河道渠沟清淤工程

图 名 DRAWING TITLE

河道清淤平面布置图-55

设计业号 JOB NO.	S2020-10-99	专业 DISCIPLINE	水工
设计阶段 DESIGN PHASE	初步设计	图号 DRAWING NO.	QY-56
出图日期 DATE	2025-12-10	版本号 VERSION NO.	00
图幅 MAP	A3	顺序号 SHEET NO.	01

说明：
1、本图根据业主提供地形图绘制，本次设计坐标系为2000国家坐标系，高程系统采用1985国家高程基准；
2、本工程主要建设内容为鲁楼行政村及郭王行政村河道清淤长度约23341.26m，共计清淤量约34126.940m3。

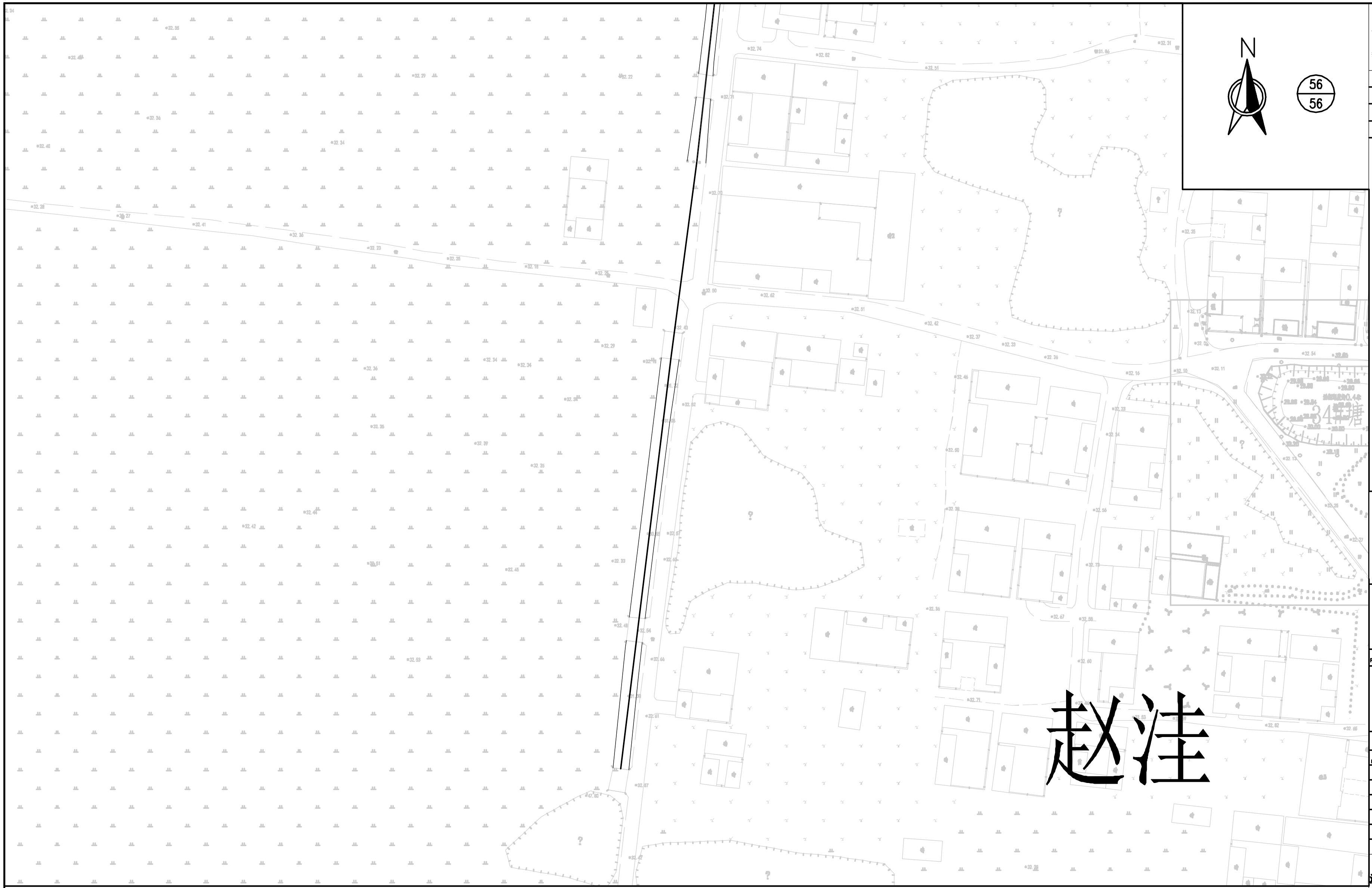

会签 CONFIRMATION		
总图 MASTERPLAN		
建筑 ARCH.		
结构 STRU.		
给排水 PLUM.		
电气 ELEC.		
暖通空调 HVAC		

序号 NO.	日期 DATE	修改内容 REVISION DESCRIPTION

备注:
1. 本工程图纸需经当地规划、消防和施工图审查部门批准后，方可用于施工。
2. 未加盖我公司出图专用章的图纸均为无效文件，任何单位和个人不得用于施工场合。
3. 施工中因故需要变更设计时，建设单位必须书面通知我公司，经复核确认后，我公司专业设计人员再以正式设计变更单的形式回复建设单位。否则由修改方承担由此产生的一切后果，并负完全的法律责任。
4. 设计图纸版权归我公司所有，未经许可任何单位和个人不得复制或作其它用途。

出图专用章:
STAMP:

注册执业人 PERSON REGISTERED	

注册执业人专用章:
SPECIAL STAMP OF PERSON REGISTERED:

职责 FUNCTION	姓名 NAME	签署 SIGNATURE
设计总负责人 PROJECT DIRECTOR		
专业负责人 DISCIPLINE LEAD		
制图 DRAWN		
设计 DESIGNED		
校对 CHECKED		
审核 REVIEWED		
审定 APPROVED		

建设单位 CLIENT
淮北市信水环境污染防治有限公司

项目名称 ITEM
相山区和美乡村建设项目一标段
"三水统筹"初步设计

子项名称 SUB JOB TITLE
河道渠沟清淤工程

图名 DRAWING TITLE
河道清淤平面布置图—56

设计业号 JOB NO.	S2020-10-00	专业 DISCIPLINE	水工
设计阶段 DESIGN PHASE	初步设计	图号 DRAWING NO.	QY-57
出图日期 DATE	2025-12-10	版本号 VERSION NO.	00
图幅 MAP	A3	顺序号 SHEET NO.	01

说明:
1、本图根据业主提供地形图绘制，本次设计坐标系为2000国家坐标系，高程系统采用1985国家高程基准；
2、本工程主要建设内容为鲁楼行政村及郭王行政村河道清淤长度约23341.26m，共计清淤量约34126.940m3。

工程量表

序号	坑塘名称	所属位置	河道长度（m）	河道平均宽度（m）	淤泥深度（m）	清淤工程量（m3）	备注
01	北部界沟	鲁楼村—常洼村—后柳园村	4216.50	8.0	0.40	13492.80	工程量以现场 实际发生为准
02	鲁楼连接沟	北部界沟—鲁楼村—中心沟	2896.83	4.0	0.30	3476.196	
03	常洼村、前柳园村连接沟	常洼村—前柳园村	1486.85	4.0	0.30	1784.220	
04	后柳园村、郭王村连接沟	后柳园村—荒庄—郭王村	1909.23	3.0	0.30	1718.307	
05	中心沟	中心路两侧	6914.10	3.0	0.20	4148.460	
06	李楼、青龙沟连接沟	李楼村—徐小洼—孔楼村—青龙沟	2101.09	6.0	0.30	3781.962	
07	郭庄赵洼连接沟	郭庄—小庄—赵洼	3816.66	5.0	0.30	5724.990	
08	合计		23341.26			34126.940	

会签 CONFIRMATION

总图 MASTERPLAN		
建筑 ARCH.		
结构 STRU.		
给排水 PLUM.		
电气 ELEC.		
暖通空调 HVAC		

序号 NO.	日 期 DATE	修 改 内 容 REVISION DESCRIPTION

备注：
1. 本工程图纸需经当地规划、消防和施工图审查部门批准后，方可用于施工。
2. 未加盖我公司出图专用章的图纸均为无效文件，任何单位和个人不得用于施工场合。
3. 施工中因故需要变更设计时，建设单位必须书面通知我公司，经复核确认后，我公司专业设计人员再以正式设计变更单的形式回复建设单位。否则由修改方承担由此产生的一切后果，并负完全的法律责任。
4. 设计图纸版权归我公司所有，未经许可任何单位和个人不得复制或作其它用途。

出图专用章：
STAMP:

注册执业人 PERSON REGISTERED

注册执业人专用章：
SPECIAL STAMP OF PERSON REGISTERED:

职 责 FUNCTION	姓 名 NAME	签 署 SIGNATURE
设计总负责人 PROJECT DIRECTOR		
专业负责人 DISCIPLINE LEAD		
制 图 DRAWN		
设 计 DESIGNED		
校 对 CHECKED		
审 核 REVIEWED		
审 定 APPROVED		

建设单位 CLIENT

淮北市信水环境污染防治有限公司

项目名称 ITEM

相山区和美乡村建设项目一标段
"三水统筹"初步设计

子项名称 SUB JOB TITLE

河道渠沟清淤工程

图 名 DRAWING TITLE

河道清淤工程量表

设计业号 JOB NO.	S2020-10-00	专 业 DISCIPLINE	水工
设计阶段 DESIGN PHASE	初步设计	图 号 DRAWING NO.	QY-58
出图日期 DATE	2025-12-10	版 本 号 VERSION NO.	00
图 幅 MAP	A3	顺 序 号 SHEET NO.	01

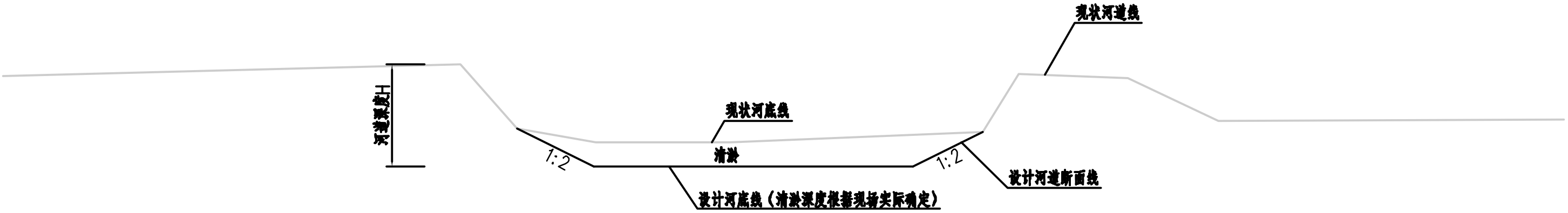

河道清淤标准横断面图 1:50

说明

1、本次设计采用人工+机械清淤方式，其中机械清淤以泥浆泵和挖机清淤为主。

2、清淤为涉水作业，施工单位应编制专项施工方案，施工过程中严格按照施工方案实施，确保施工安全。

3、本次设计清淤实施前，施工单位应针对实际情况，组织安排施工人员，做好受限空间作业人员安全知识和自救互救能力，要充分认识受限空间作业的危险因素，受限空间作业安全管理制度，有限空间作业应当严格遵守先通风、再检测、后作业的原则。

4、清淤时选择晴天清淤，需临时封堵上游及其他来水，确保上游无来水。

5、施工前应根据场地特性编制施工组织设计，并会同业主监理、设计等有关方面共同讨论后方可施工。施工期间应注意安全，在人员进入管道作业前，须配合做好抽水工作，尽可能降低水位，确保作业必须在作业现场配备井下救急的防毒面具。而且必须使用供压缩空气的隔离式防毒面具（例如压缩空气呼吸器），同时要在一定监控距离设置上落人梯。

6、清淤施工时需做好围挡，务必做好对路面的保护工作。

7、施工期间，派专人负责现场电器、机械设备的管理操作，严禁施工人员野蛮操作，施工中施工人员要注意用电安全，电器设备必须有漏电保护装置，严禁乱拉、乱接电线。

8、施工期间禁止无关人员进入作业区，禁止带入火种，禁止施工人员在操作过程中吸烟用火，在池内施工时，施工人员一定要注意安全，时刻与池外人员保持联系。

9、未尽事宜应严格按《给水排水管道工程施工及验收规范》（GB50268-2008）进行施工和验收。

10、本次清淤方式的确定是考虑到施工期的季节特性，施工时施工单位应根据具体情况和施工单位技术力量编制具体的施工组织方案，经专家分析论证确定后方可施工。

会签 CONFIRMATION		
总图 MASTERPLAN		
建筑 ARCH.		
结构 STRU.		
给排水 PLUM.		
电气 ELEC.		
暖通空调 HVAC		

序号 NO.	日期 DATE	修改内容 REVISION DESCRIPTION

备注：
1.本工程图纸需经当地规划、消防和施工图审查部门批准后，方可用于施工。
2.未加盖我公司出图专用章的图纸均为无效文件，任何单位和个人不得用于施工场合。
3.施工中因故需要变更设计时，建设单位必须书面通知我公司，经复核确认后，我公司专业设计人员再以正式设计变更单的形式回复建设单位。否则由修改方承担由此产生的一切后果，并负完全的法律责任。
4.设计图纸版权归我公司所有，未经许可任何单位和个人不得复制或作其它用途。

出图专用章：
STAMP:

注册执业人 PERSON REGISTERED	

注册执业人专用章：
SPECIAL STAMP OF PERSON REGISTERED:

职责 FUNCTION	姓名 NAME	签署 SIGNATURE
设计总负责人 PROJECT DIRECTOR		
专业负责人 DISCIPLINE LEAD		
制图 DRAWN		
设计 DESIGNED		
校对 CHECKED		
审核 REVIEWED		
审定 APPROVED		

建设单位 CLIENT
淮北市信水环境污染防治有限公司

项目名称 ITEM
相山区和美乡村建设项目一标段
"三水统筹"初步设计

子项名称 SUB JOB TITLE
河道渠沟清淤工程

图名 DRAWING TITLE
河道清淤标准横断面图

设计业号 JOB NO.	S2020-10-90	专业 DISCIPLINE	水工
设计阶段 DESIGN PHASE	初步设计	图号 DRAWING NO.	QY-59
出图日期 DATE	2025-12-10	版本号 VERSION NO.	00
图幅 MAP	A3	顺序号 SHEET NO.	01

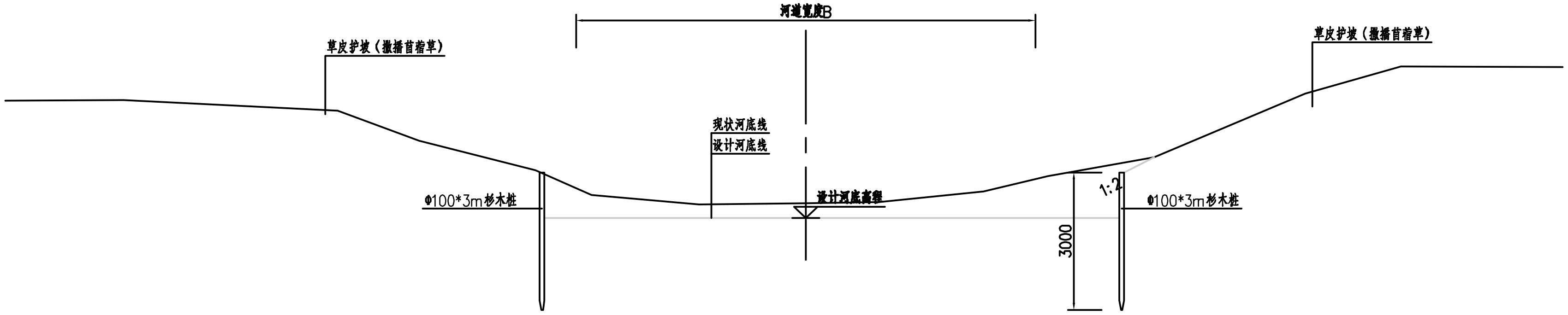

杉木桩护岸标准横断面图 1:100

说明:

1、图中高程单位以m计，其余尺寸均以mm计；

2、本工程高程系采用国家2000高程基准；

3、本图适用于对河底软基进行加固处理，具体位置可由业主及施工等单位根据现场实际情况确定；

4、本工程杉木桩护岸河道长度约890m，具体可根据现场实际情况确定。

5、图中未尽事宜严格遵照现行相关规范执行。

会签 CONFIRMATION		
总图 MASTERPLAN		
建筑 ARCH.		
结构 STRU.		
给排水 PLUM.		
电气 ELEC.		
暖通空调 HVAC		

序号 NO.	日期 DATE	修改内容 REVISION DESCRIPTION

备注:
1. 本工程图纸需经当地规划、消防和施工图审查部门批准后，方可用于施工。
2. 未加盖我公司出图专用章的图纸均为无效文件，任何单位和个人不得用于施工场合。
3. 施工中因故需要变更设计时，建设单位必须书面通知我公司，经复核确认后，我公司专业设计人员再以正式设计变更单的形式回复建设单位。否则由修改方承担由此产生的一切后果，并负完全的法律责任。
4. 设计图纸版权归我公司所有，未经许可任何单位和个人不得复制或作其它用途。

出图专用章:
STAMP:

注册执业人 PERSON REGISTERED	

注册执业人专用章:
SPECIAL STAMP OF PERSON REGISTERED:

职责 FUNCTION	姓名 NAME	签署 SIGNATURE
设计总负责人 PROJECT DIRECTOR		
专业负责人 DISCIPLINE LEAD		
制图 DRAWN		
设计 DESIGNED		
校对 CHECKED		
审核 REVIEWED		
审定 APPROVED		

建设单位 CLIENT
淮北市信水环境污染防治有限公司

项目名称 ITEM
相山区和美乡村建设项目一标段
"三水统筹"初步设计

子项名称 SUB JOB TITLE
河道渠沟清淤工程

图名 DRAWING TITLE
杉木桩护岸标准横断面图

设计业号 JOB NO.	S2020-10-99	专业 DISCIPLINE	水工
设计阶段 DESIGN PHASE	初步设计	图号 DRAWING NO.	QY-60
出图日期 DATE	2025-12-10	版本号 VERSION NO.	00
图幅 MAP	A3	顺序号 SHEET NO.	01

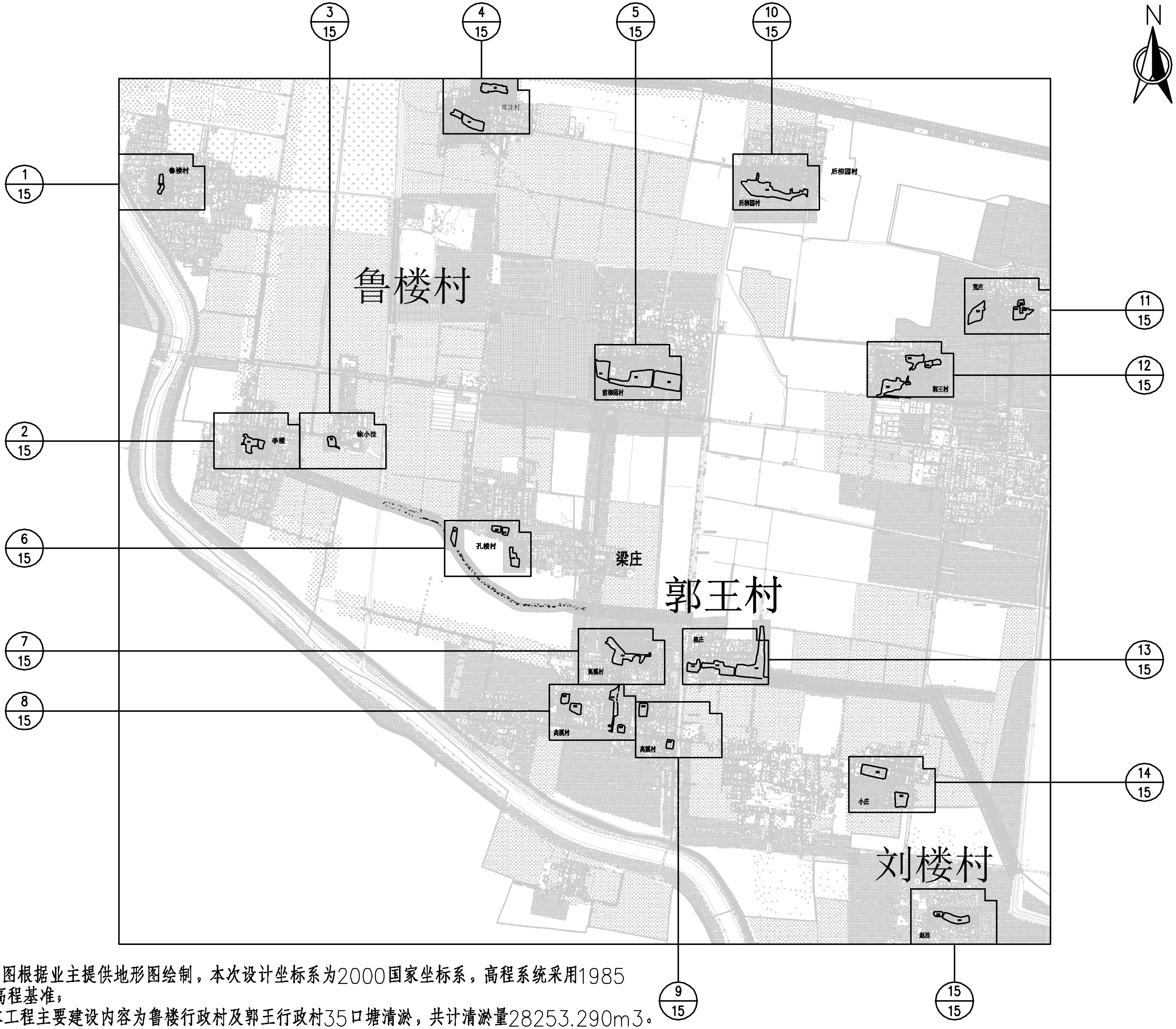
N
1
15
2
15
3
15
4
15
5
15
6
15
7
15
8
15
9
15
10
15
11
15
12
15
13
15
14
15
15
15
常洼村
鲁楼村
后柳园村
后柳园村
鲁楼村
荒庄
郭王村
前柳园村
李楼
徐小洼
孔楼村
梁庄
郭王村
高溪村
郭庄
高溪村
高溪村
小庄
刘楼村
赵洼

说明：
1、本图根据业主提供地形图绘制，本次设计坐标系为2000国家坐标系，高程系统采用1985国家高程基准；
2、本工程主要建设内容为鲁楼行政村及郭王行政村35口塘清淤，共计清淤量28253.290m3。

会签 CONFIRMATION		
总图 MASTERPLAN		
建筑 ARCH.		
结构 STRU.		
给排水 PLUM.		
电气 ELEC.		
暖通空调 HVAC		

序号 NO.	日 期 DATE	修 改 内 容 REVISION DESCRIPTION

备注：
1. 本工程图纸需经当地规划、消防和施工图审查部门批准后，方可用于施工。
2. 未加盖我公司出图专用章的图纸均为无效文件，任何单位和个人不得用于施工场合。
3. 施工中因故需要变更设计时，建设单位必须书面通知我公司，经复核确认后，我公司专业设计人员再以正式设计变更单的形式回复建设单位。否则由修改方承担由此产生的一切后果，并负完全的法律责任。
4. 设计图纸版权归我公司所有，未经许可任何单位和个人不得复制或作其它用途。

出图专用章：
STAMP:

注册执业人
PERSON REGISTERED

注册执业人专用章：
SPECIAL STAMP OF PERSON REGISTERED:

职 责 FUNCTION	姓 名 NAME	签 署 SIGNATURE
设计总负责人 PROJECT DIRECTOR		
专业负责人 DISCIPLINE LEAD		
制 图 DRAWN		
设 计 DESIGNED		
校 对 CHECKED		
审 核 REVIEWED		
审 定 APPROVED		

建设单位 CLIENT
淮北市信水环境污染防治有限公司

项目名称 ITEM
相山区和美乡村建设项目一标段
“三水统筹”初步设计

子项名称 SUB JOB TITLE
河道渠沟清淤工程

图 名 DRAWING TITLE
沟塘清淤平面索引图

设计业号 JOB NO.	S2020-10-00	专 业 DISCIPLINE	水工
设计阶段 DESIGN PHASE	初步设计	图 号 DRAWING NO.	QY-01
出图日期 DATE	2025-12-10	版 本 号 VERSION NO.	00
图 幅 MAP	A3	顺 序 号 SHEET NO.	01

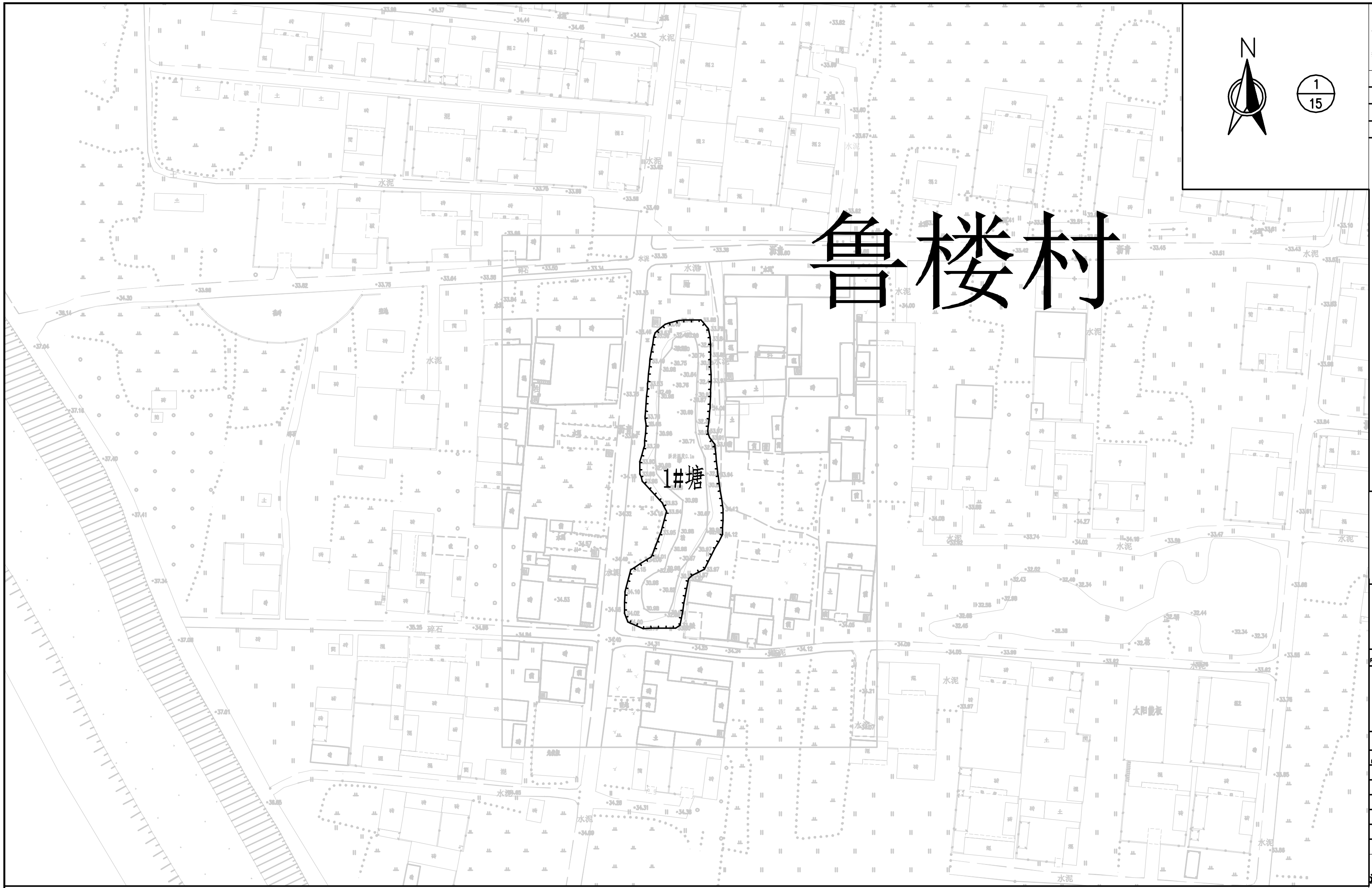

说明：

1、本图根据业主提供地形图绘制，本次设计坐标系为2000国家坐标系，高程系统采用1985国家高程基准；

2、本工程主要建设内容为鲁楼行政村及郭王行政村35口塘清淤，共计清淤量28253.290m3。

会签 CONFIRMATION			
	总图 MASTERPLAN		
	建筑 ARCH.		
	结构 STRU.		
	给排水 PLUM.		
	电气 ELEC.		
	暖通空调 HVAC		

序号 NO.	日期 DATE	修改内容 REVISION DESCRIPTION

备注：
1. 本工程图纸需经当地规划、消防和施工图审查部门批准后，方可用于施工。
2. 未加盖我公司出图专用章的图纸均为无效文件，任何单位和个人不得用于施工场合。
3. 施工中因故需要变更设计时，建设单位必须书面通知我公司，经复核确认后，我公司专业设计人员再以正式设计变更单的形式回复建设单位。否则由修改方承担由此产生的一切后果，并负完全的法律责任。
4. 设计图纸版权归我公司所有，未经许可任何单位和个人不得复制或作其它用途。

出图专用章：
STAMP:

注册执业人 PERSON REGISTERED	

注册执业人专用章：
SPECIAL STAMP OF PERSON REGISTERED:

职责 FUNCTION	姓名 NAME	签署 SIGNATURE
设计总负责人 PROJECT DIRECTOR		
专业负责人 DISCIPLINE LEAD		
制图 DRAWN		
设计 DESIGNED		
校对 CHECKED		
审核 REVIEWED		
审定 APPROVED		

建设单位 CLIENT
淮北市信水环境污染防治有限公司

项目名称 ITEM
相山区和美乡村建设项目一标段
“三水统筹”初步设计

子项名称 SUB JOB TITLE
河道渠沟清淤工程

图名 DRAWING TITLE
沟塘清淤平面布置图—01

设计业号 JOB NO.	S2020-10-99	专业 DISCIPLINE	水工
设计阶段 DESIGN PHASE	初步设计	图号 DRAWING NO.	QY-02
出图日期 DATE	2025-12-10	版本号 VERSION NO.	00
图幅 MAP	A3	顺序号 SHEET NO.	01

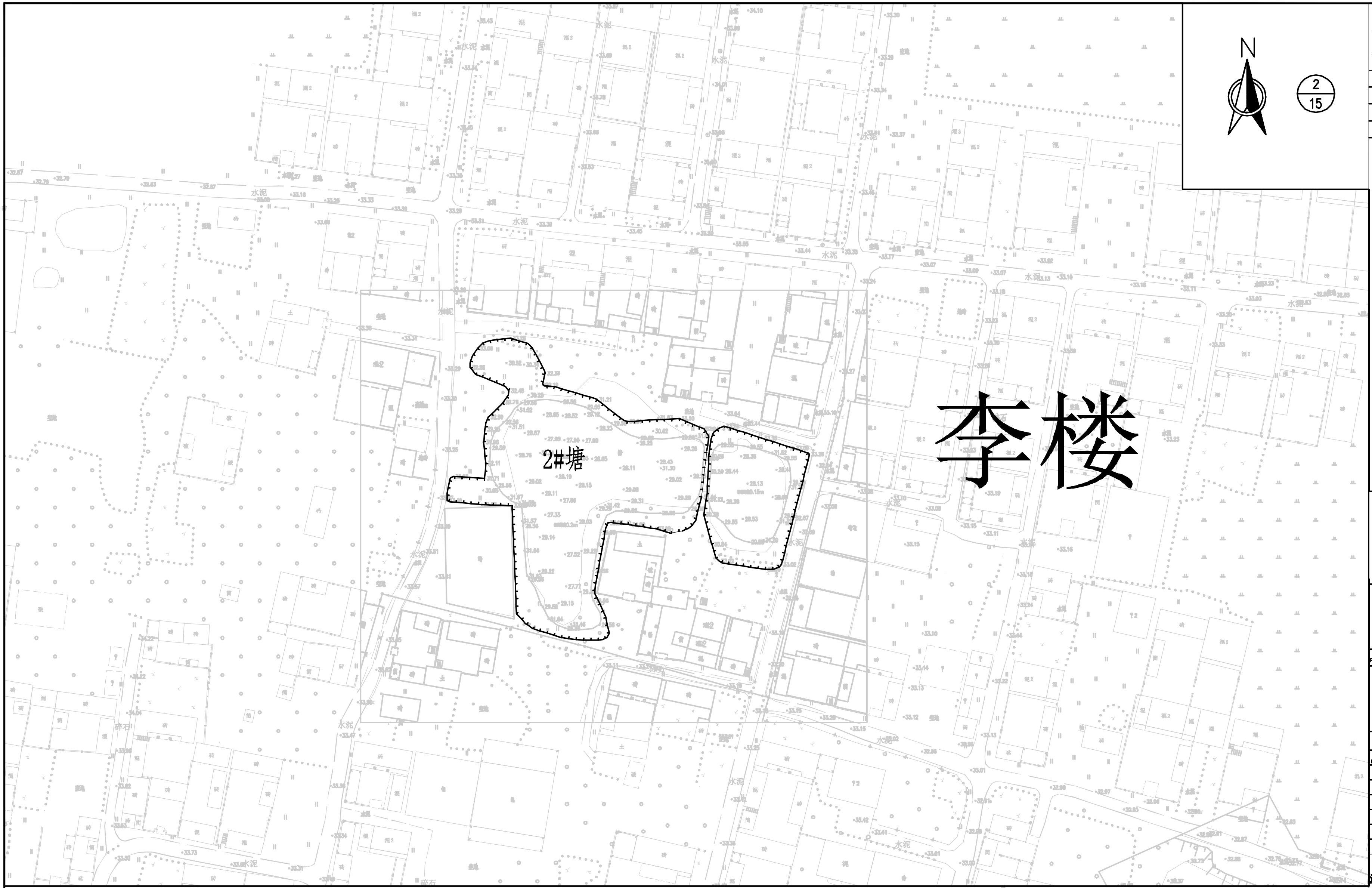

会签 CONFIRMATION		
总图 MASTERPLAN		
建筑 ARCH.		
结构 STRU.		
给排水 PLUM.		
电气 ELEC.		
暖通空调 HVAC		

序号 NO.	日期 DATE	修改内容 REVISION DESCRIPTION

备注:
1. 本工程图纸需经当地规划、消防和施工图审查部门批准后，方可用于施工。
2. 未加盖我公司出图专用章的图纸均为无效文件，任何单位和个人不得用于施工场合。
3. 施工中因故需要变更设计时，建设单位必须书面通知我公司，经复核确认后，我公司专业设计人员再以正式设计变更单的形式回复建设单位。否则由修改方承担由此产生的一切后果，并负完全的法律责任。
4. 设计图纸版权归我公司所有，未经许可任何单位和个人不得复制或作其它用途。

出图专用章:
STAMP:

注册执业人 PERSON REGISTERED

注册执业人专用章:
SPECIAL STAMP OF PERSON REGISTERED:

职责 FUNCTION	姓名 NAME	签署 SIGNATURE
设计总负责人 PROJECT DIRECTOR		
专业负责人 DISCIPLINE LEAD		
制图 DRAWN		
设计 DESIGNED		
校对 CHECKED		
审核 REVIEWED		
审定 APPROVED		

建设单位 CLIENT
淮北市信水环境污染防治有限公司

项目名称 ITEM
相山区和美乡村建设项目一标段“三水统筹”初步设计

子项名称 SUB JOB TITLE
河道渠沟清淤工程

图 名 DRAWING TITLE
沟塘清淤平面布置图-02

设计业号 JOB NO.	S2020-10-99	专业 DISCIPLINE	水工
设计阶段 DESIGN PHASE	初步设计	图号 DRAWING NO.	QY-03
出图日期 DATE	2025-12-10	版本号 VERSION NO.	00
图幅 MAP	A3	顺序号 SHEET NO.	01

说明：
1、本图根据业主提供地形图绘制，本次设计坐标系为2000国家坐标系，高程系统采用1985国家高程基准；
2、本工程主要建设内容为鲁楼行政村及郭王行政村35口塘清淤，共计清淤量28253.290m3。

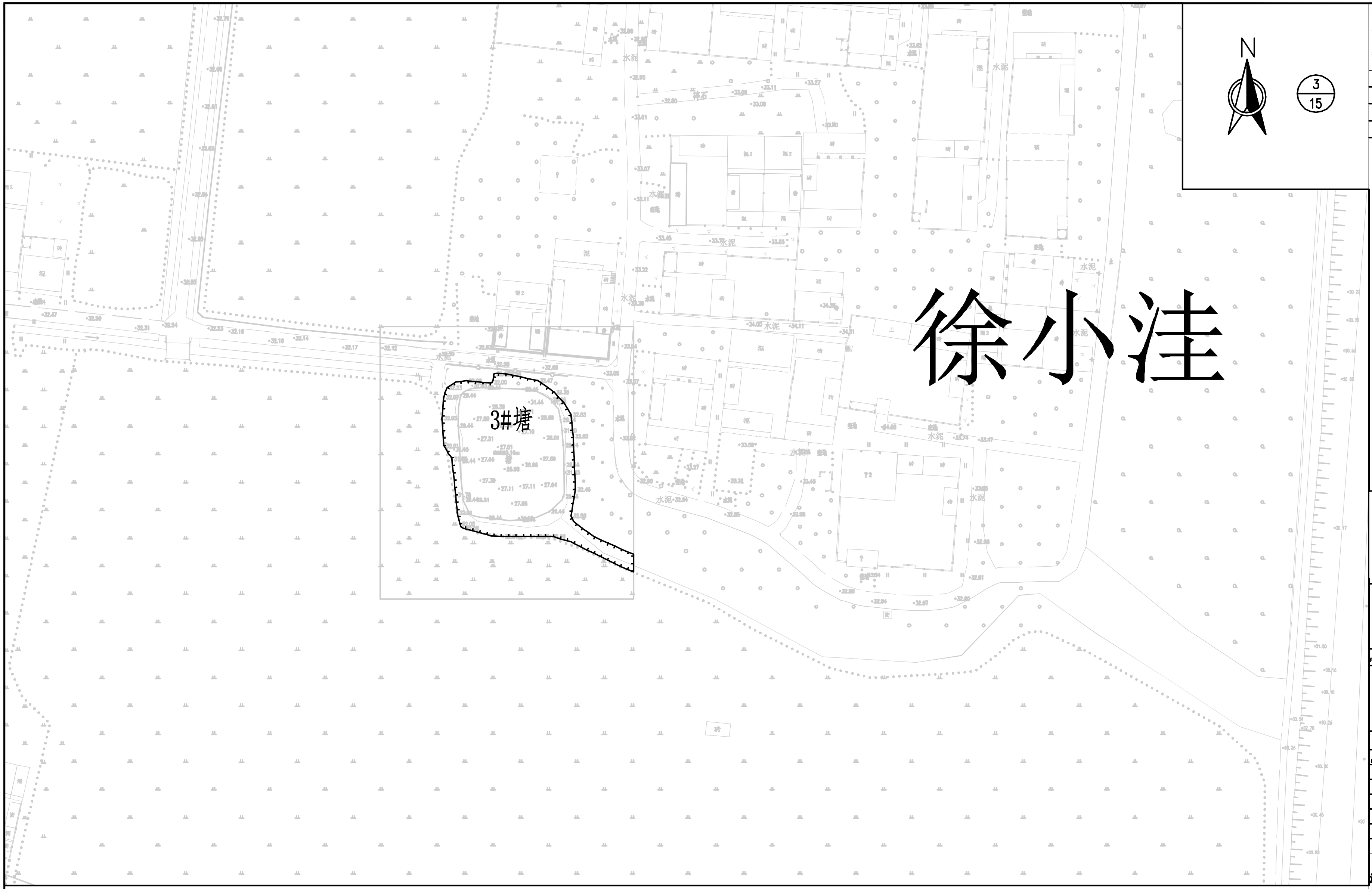

说明：

1、本图根据业主提供地形图绘制，本次设计坐标系为2000国家坐标系，高程系统采用1985国家高程基准；

2、本工程主要建设内容为鲁楼行政村及郭王行政村35口塘清淤，共计清淤量28253.290m3。

会签 CONFIRMATION		
总图 MASTERPLAN		
建筑 ARCH.		
结构 STRU.		
给排水 PLUM.		
电气 ELEC.		
暖通空调 HVAC		

序号 NO.	日期 DATE	修改内容 REVISION DESCRIPTION

备注：
1. 本工程图纸需经当地规划、消防和施工图审查部门批准后，方可用于施工。
2. 未加盖我公司出图专用章的图纸均为无效文件，任何单位和个人不得用于施工场合。
3. 施工中因故需要变更设计时，建设单位必须书面通知我公司，经复核确认后，我公司专业设计人员再以正式设计变更单的形式回复建设单位。否则由修改方承担由此产生的一切后果，并负完全的法律责任。
4. 设计图纸版权归我公司所有，未经许可任何单位和个人不得复制或作其它用途。

出图专用章：
STAMP:

注册执业人 PERSON REGISTERED	

注册执业人专用章：
SPECIAL STAMP OF PERSON REGISTERED:

职责 FUNCTION	姓名 NAME	签署 SIGNATURE
设计总负责人 PROJECT DIRECTOR		
专业负责人 DISCIPLINE LEAD		
制图 DRAWN		
设计 DESIGNED		
校对 CHECKED		
审核 REVIEWED		
审定 APPROVED		

建设单位 CLIENT
淮北市信水环境污染防治有限公司

项目名称 ITEM
相山区和美乡村建设项目一标段“三水统筹”初步设计

子项名称 SUB JOB TITLE
河道渠沟清淤工程

图名 DRAWING TITLE
沟塘清淤平面布置图—03

设计业号 JOB NO.	S2020-10-99	专业 DISCIPLINE	水工
设计阶段 DESIGN PHASE	初步设计	图号 DRAWING NO.	QY-04
出图日期 DATE	2025-12-10	版本号 VERSION NO.	00
图幅 MAP	A3	顺序号 SHEET NO.	01

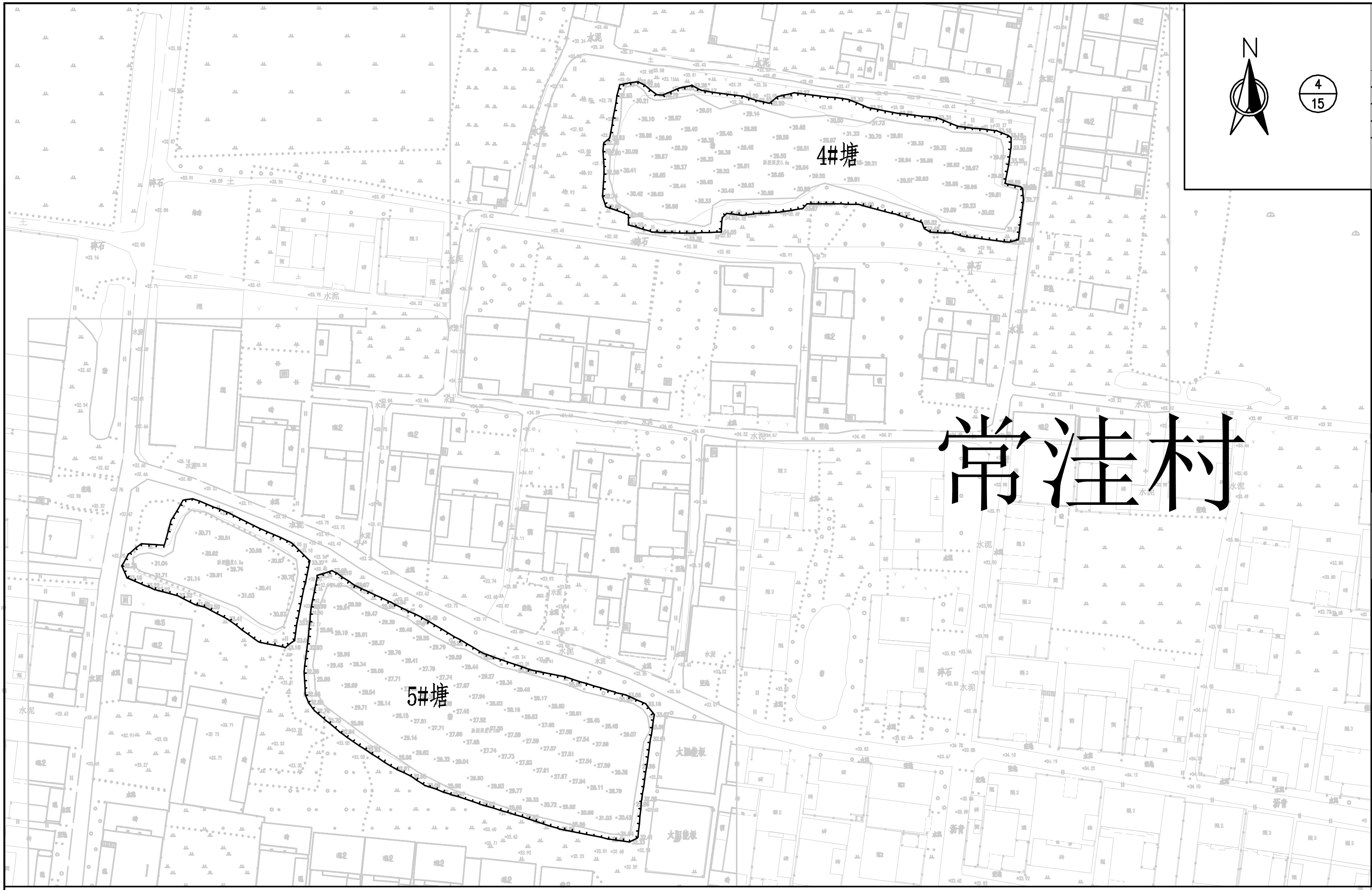

会签 CONFIRMATION	总图 MASTERPLAN		
	建筑 ARCH.		
	结构 STRU.		
	给排水 PLUM.		
	电气 ELEC.		
	暖通空调 HVAC		

序号 NO.	日期 DATE	修改内容 REVISION DESCRIPTION

备注：
1. 本工程图纸需经当地规划、消防和施工图审查部门批准后，方可用于施工。
2. 未加盖我公司出图专用章的图纸均为无效文件，任何单位和个人不得用于施工场合。
3. 施工中因故需要变更设计时，建设单位必须书面通知我公司，经复核确认后，我公司专业设计人员再以正式设计变更单的形式回复建设单位。否则由修改方承担由此产生的一切后果，并负完全的法律责任。
4. 设计图纸版权归我公司所有，未经许可任何单位和个人不得复制或作其它用途。

出图专用章：
STAMP:

注册执业人
PERSON REGISTERED

注册执业人专用章：
SPECIAL STAMP OF PERSON REGISTERED:

职责 FUNCTION	姓名 NAME	签署 SIGNATURE
设计总负责人 PROJECT DIRECTOR		
专业负责人 DISCIPLINE LEAD		
制图 DRAWN		
设计 DESIGNED		
校对 CHECKED		
审核 REVIEWED		
审定 APPROVED		

建设单位 CLIENT
淮北市信水环境污染防治有限公司

项目名称 ITEM
相山区和美乡村建设项目一标段
“三水统筹”初步设计

子项名称 SUB JOB TITLE
河道渠沟清淤工程

图 名 DRAWING TITLE
沟塘清淤平面布置图—04

设计业号 JOB NO.	S2020-10-00	专业 DISCIPLINE	水工
设计阶段 DESIGN PHASE	初步设计	图号 DRAWING NO.	QY-05
出图日期 DATE	2025-12-10	版本号 VERSION NO.	00
图幅 MAP	A3	顺序号 SHEET NO.	01

说明：

1、本图根据业主提供地形图绘制，本次设计坐标系为2000国家坐标系，高程系统采用1985国家高程基准；

2、本工程主要建设内容为鲁楼行政村及郭王行政村35口塘清淤，共计清淤量28253.290m3。

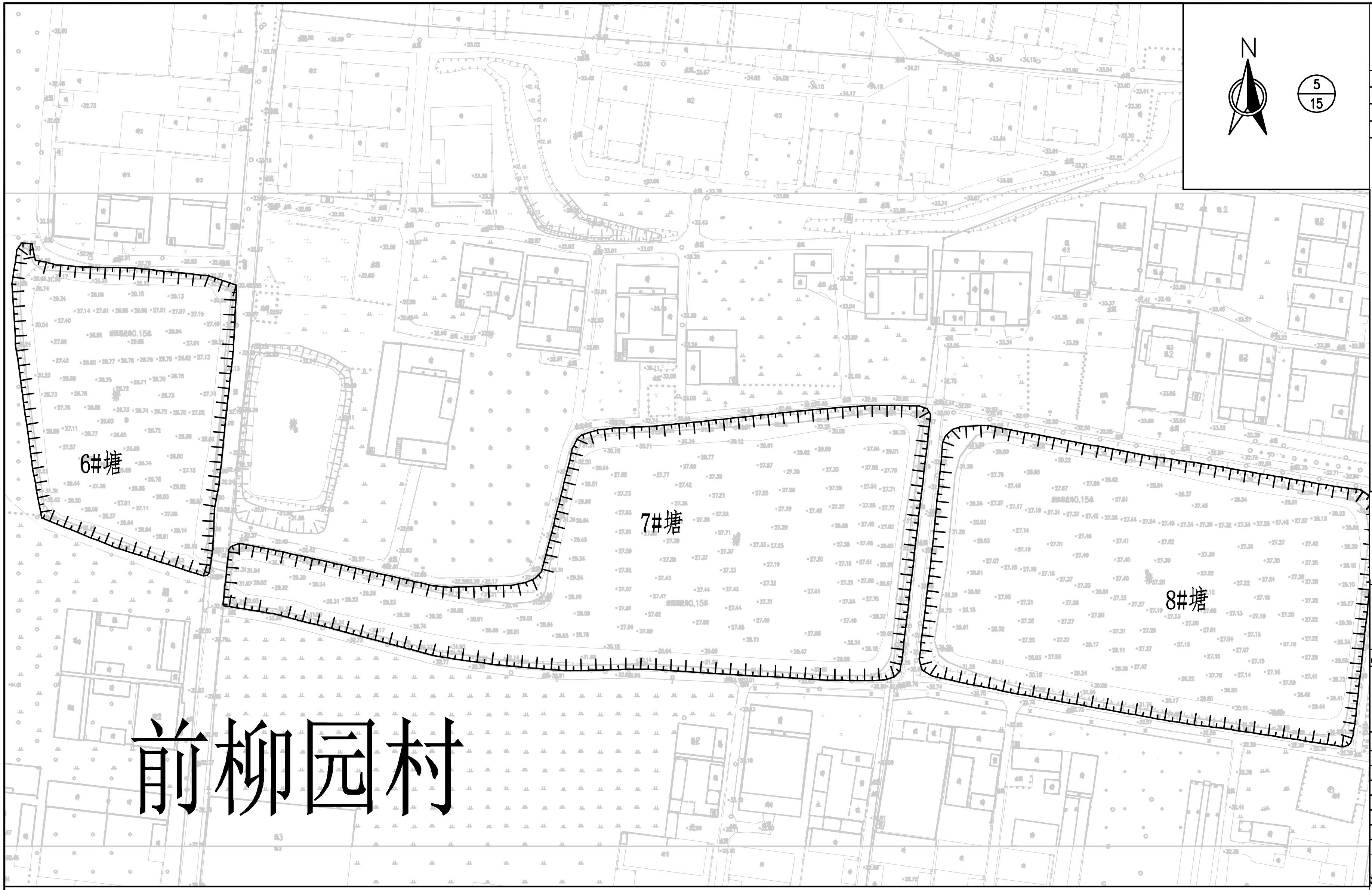

会签 CONFIRMATION	总图 MASTERPLAN		
	建筑 ARCH.		
	结构 STRU.		
	给排水 PLUM.		
	电气 ELEC.		
	暖通空调 HVAC		

序号 NO.	日期 DATE	修改内容 REVISION DESCRIPTION

备注：
1. 本工程图纸需经当地规划、消防和施工图审查部门批准后，方可用于施工。
2. 未加盖我公司出图专用章的图纸均为无效文件，任何单位和个人不得用于施工场合。
3. 施工中因故需要变更设计时，建设单位必须书面通知我公司，经复核确认后，我公司专业设计人员再以正式设计变更单的形式回复建设单位。否则由修改方承担由此产生的一切后果，并负完全的法律责任。
4. 设计图纸版权归我公司所有，未经许可任何单位和个人不得复制或作其它用途。

出图专用章：
STAMP:

注册执业人 PERSON REGISTERED	

注册执业人专用章：
SPECIAL STAMP OF PERSON REGISTERED:

职责 FUNCTION	姓名 NAME	签署 SIGNATURE
设计总负责人 PROJECT DIRECTOR		
专业负责人 DISCIPLINE LEAD		
制图 DRAWN		
设计 DESIGNED		
校对 CHECKED		
审核 REVIEWED		
审定 APPROVED		

建设单位 CLIENT
淮北市信水环境污染防治有限公司

项目名称 ITEM
相山区和美乡村建设项目一标段
“三水统筹”初步设计

子项名称 SUB JOB TITLE
河道渠沟清淤工程

图名 DRAWING TITLE
沟塘清淤平面布置图—05

设计业号 JOB NO.	S2020-10-00	专业 DISCIPLINE	水工
设计阶段 DESIGN PHASE	初步设计	图号 DRAWING NO.	QY-06
出图日期 DATE	2025-12-10	版本号 VERSION NO.	00
图幅 MAP	A3	顺序号 SHEET NO.	01

说明：
1、本图根据业主提供地形图绘制，本次设计坐标系为2000国家坐标系，高程系统采用1985国家高程基准；
2、本工程主要建设内容为鲁楼行政村及郭王行政村35口塘清淤，共计清淤量28253.290m3。

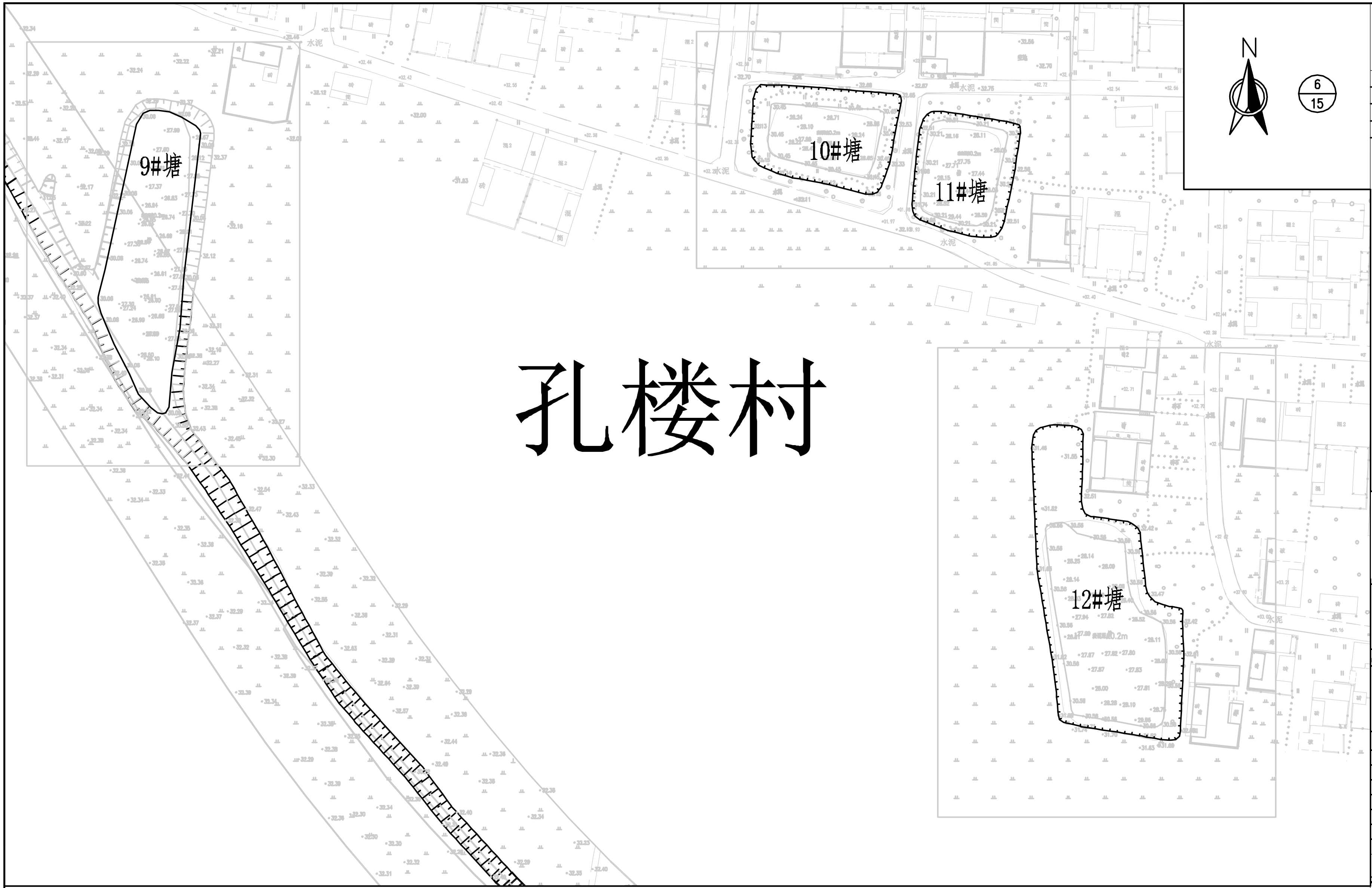

说明：

1、本图根据业主提供地形图绘制，本次设计坐标系为2000国家坐标系，高程系统采用1985国家高程基准；

2、本工程主要建设内容为鲁楼行政村及郭王行政村35口塘清淤，共计清淤量28253.290m3。

会签 CONFIRMATION	总图 MASTERPLAN		
	建筑 ARCH.		
	结构 STRU.		
	给排水 PLUM.		
	电气 ELEC.		
	暖通空调 HVAC		

序号 NO.	日期 DATE	修改内容 REVISION DESCRIPTION

备注：
1. 本工程图纸需经当地规划、消防和施工图审查部门批准后，方可用于施工。
2. 未加盖我公司出图专用章的图纸均为无效文件，任何单位和个人不得用于施工场合。
3. 施工中因故需要变更设计时，建设单位必须书面通知我公司，经复核确认后，我公司专业设计人员再以正式设计变更单的形式回复建设单位。否则由修改方承担由此产生的一切后果，并负完全的法律责任。
4. 设计图纸版权归我公司所有，未经许可任何单位和个人不得复制或作其它用途。

出图专用章：
STAMP:

注册执业人 PERSON REGISTERED	

注册执业人专用章：
SPECIAL STAMP OF PERSON REGISTERED:

职责 FUNCTION	姓名 NAME	签署 SIGNATURE
设计总负责人 PROJECT DIRECTOR		
专业负责人 DISCIPLINE LEAD		
制图 DRAWN		
设计 DESIGNED		
校对 CHECKED		
审核 REVIEWED		
审定 APPROVED		

建设单位 CLIENT

淮北市信水环境污染防治有限公司

项目名称 ITEM

相山区和美乡村建设项目一标段
“三水统筹”初步设计

子项名称 SUB JOB TITLE

河道渠沟清淤工程

图名 DRAWING TITLE

沟塘清淤平面布置图—06

设计业号 JOB NO.	S2020-10-09	专业 DISCIPLINE	水工
设计阶段 DESIGN PHASE	初步设计	图号 DRAWING NO.	QY-07
出图日期 DATE	2025-12-10	版本号 VERSION NO.	00
图幅 MAP	A3	顺序号 SHEET NO.	01

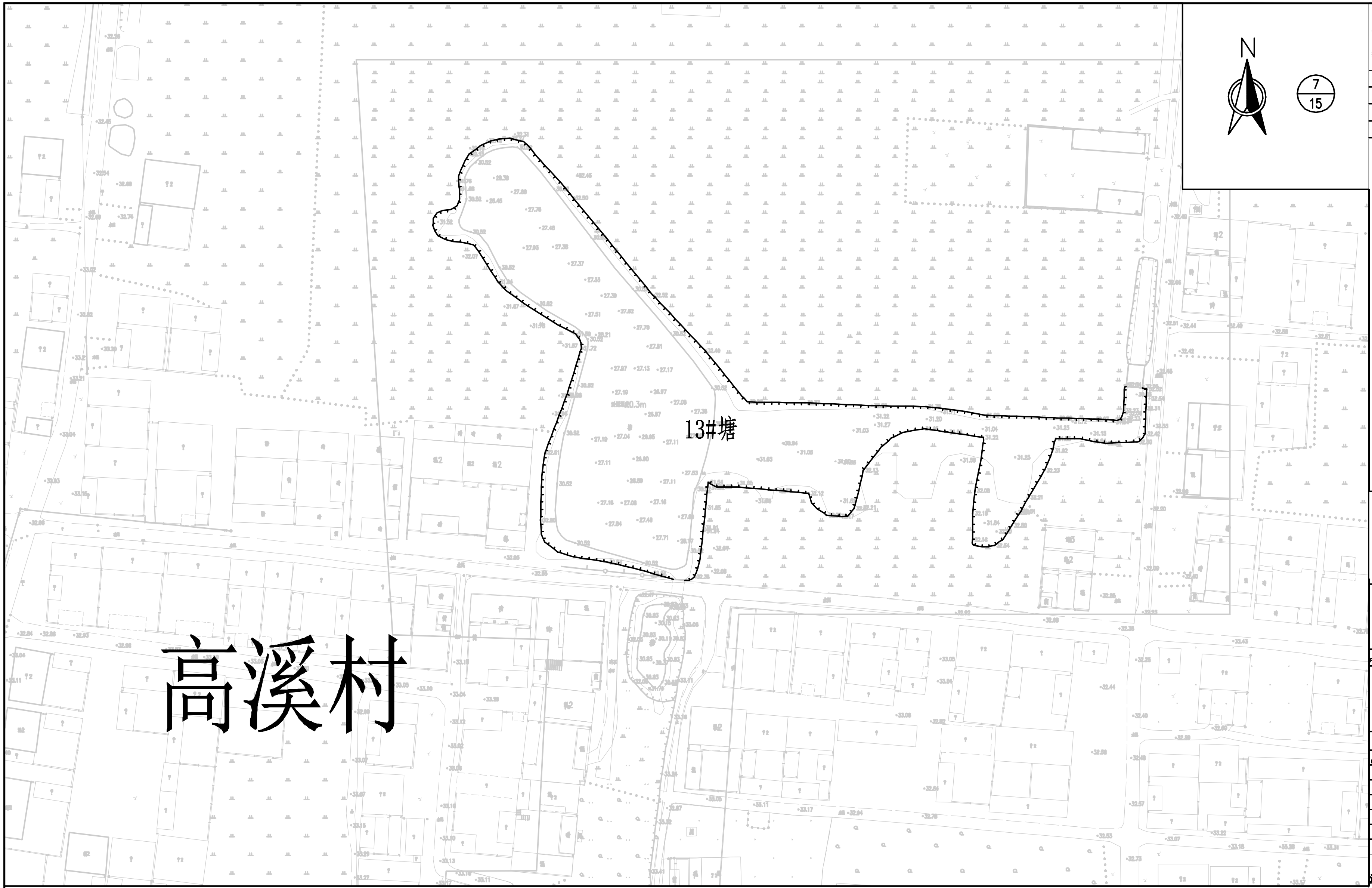

说明：
1、本图根据业主提供地形图绘制，本次设计坐标系为2000国家坐标系，高程系统采用1985国家高程基准；
2、本工程主要建设内容为鲁楼行政村及郭王行政村35口塘清淤，共计清淤量28253.290m3。

会签 CONFIRMATION	总图 MASTERPLAN		
	建筑 ARCH.		
	结构 STRU.		
	给排水 PLUM.		
	电气 ELEC.		
	暖通空调 HVAC		

序号 NO.	日期 DATE	修改内容 REVISION DESCRIPTION

备注：
1. 本工程图纸需经当地规划、消防和施工图审查部门批准后，方可用于施工。
2. 未加盖我公司出图专用章的图纸均为无效文件，任何单位和个人不得用于施工场合。
3. 施工中因故需要变更设计时，建设单位必须书面通知我公司，经复核确认后，我公司专业设计人员再以正式设计变更单的形式回复建设单位。否则由修改方承担由此产生的一切后果，并负完全的法律责任。
4. 设计图纸版权归我公司所有，未经许可任何单位和个人不得复制或作其它用途。

出图专用章：
STAMP:

注册执业人 PERSON REGISTERED	

注册执业人专用章：
SPECIAL STAMP OF PERSON REGISTERED:

职责 FUNCTION	姓名 NAME	签署 SIGNATURE
设计总负责人 PROJECT DIRECTOR		
专业负责人 DISCIPLINE LEAD		
制图 DRAWN		
设计 DESIGNED		
校对 CHECKED		
审核 REVIEWED		
审定 APPROVED		

建设单位 CLIENT
淮北市信水环境污染防治有限公司

项目名称 ITEM
相山区和美乡村建设项目一标段“三水统筹”初步设计

子项名称 SUB JOB TITLE
河道渠沟清淤工程

图　名 DRAWING TITLE
沟塘清淤平面布置图—07

设计业号 JOB NO.	S2020-10-00	专业 DISCIPLINE	水工
设计阶段 DESIGN PHASE	初步设计	图号 DRAWING NO.	QY-08
出图日期 DATE	2025-12-10	版本号 VERSION NO.	00
图幅 MAP	A3	顺序号 SHEET NO.	01

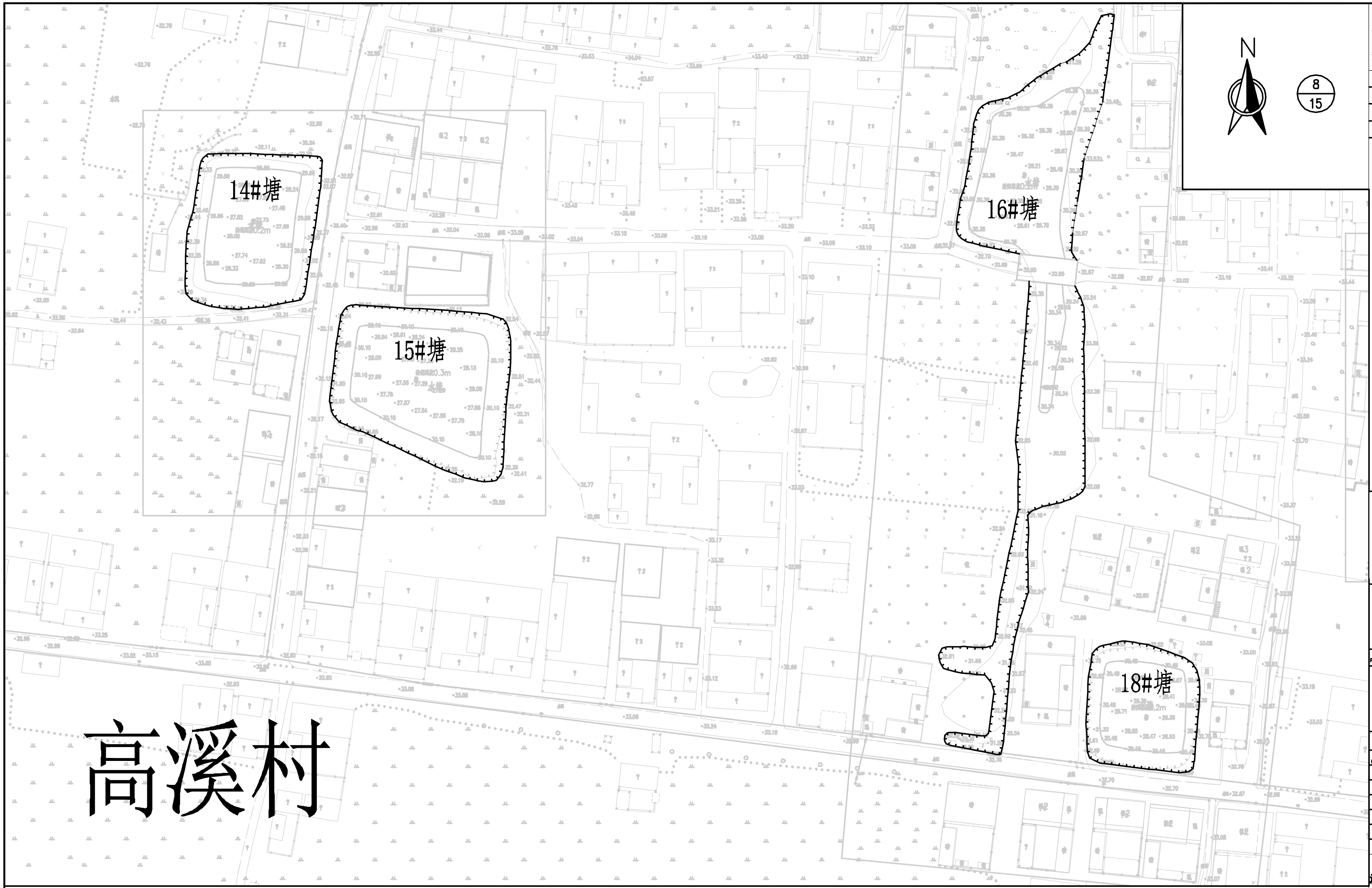

会签 CONFIRMATION	总图 MASTERPLAN		
	建筑 ARCH.		
	结构 STRU.		
	给排水 PLUM.		
	电气 ELEC.		
	暖通空调 HVAC		

序号 NO.	日期 DATE	修改内容 REVISION DESCRIPTION

备注：
1. 本工程图纸需经当地规划、消防和施工图审查部门批准后，方可用于施工。
2. 未加盖我公司出图专用章的图纸均为无效文件，任何单位和个人不得用于施工场合。
3. 施工中因故需要变更设计时，建设单位必须书面通知我公司，经复核确认后，我公司专业设计人员再以正式设计变更单的形式回复建设单位。否则由修改方承担由此产生的一切后果，并负完全的法律责任。
4. 设计图纸版权归我公司所有，未经许可任何单位和个人不得复制或作其它用途。

出图专用章：
STAMP:

注册执业人
PERSON REGISTERED

注册执业人专用章：
SPECIAL STAMP OF PERSON REGISTERED:

职责 FUNCTION	姓名 NAME	签署 SIGNATURE
设计总负责人 PROJECT DIRECTOR		
专业负责人 DISCIPLINE LEAD		
制图 DRAWN		
设计 DESIGNED		
校对 CHECKED		
审核 REVIEWED		
审定 APPROVED		

建设单位 CLIENT
淮北市信水环境污染防治有限公司

项目名称 ITEM
相山区和美乡村建设项目一标段
"三水统筹"初步设计

子项名称 SUB JOB TITLE
河道渠沟清淤工程

图名 DRAWING TITLE
沟塘清淤平面布置图—08

设计业号 JOB NO.	S2020-10-00	专业 DISCIPLINE	水工
设计阶段 DESIGN PHASE	初步设计	图号 DRAWING NO.	QY-09
出图日期 DATE	2025-12-10	版本号 VERSION NO.	00
图幅 MAP	A3	顺序号 SHEET NO.	01

说明：
1、本图根据业主提供地形图绘制，本次设计坐标系为2000国家坐标系，高程系统采用1985国家高程基准；
2、本工程主要建设内容为鲁楼行政村及郭王行政村35口塘清淤，共计清淤量28253.290m3。

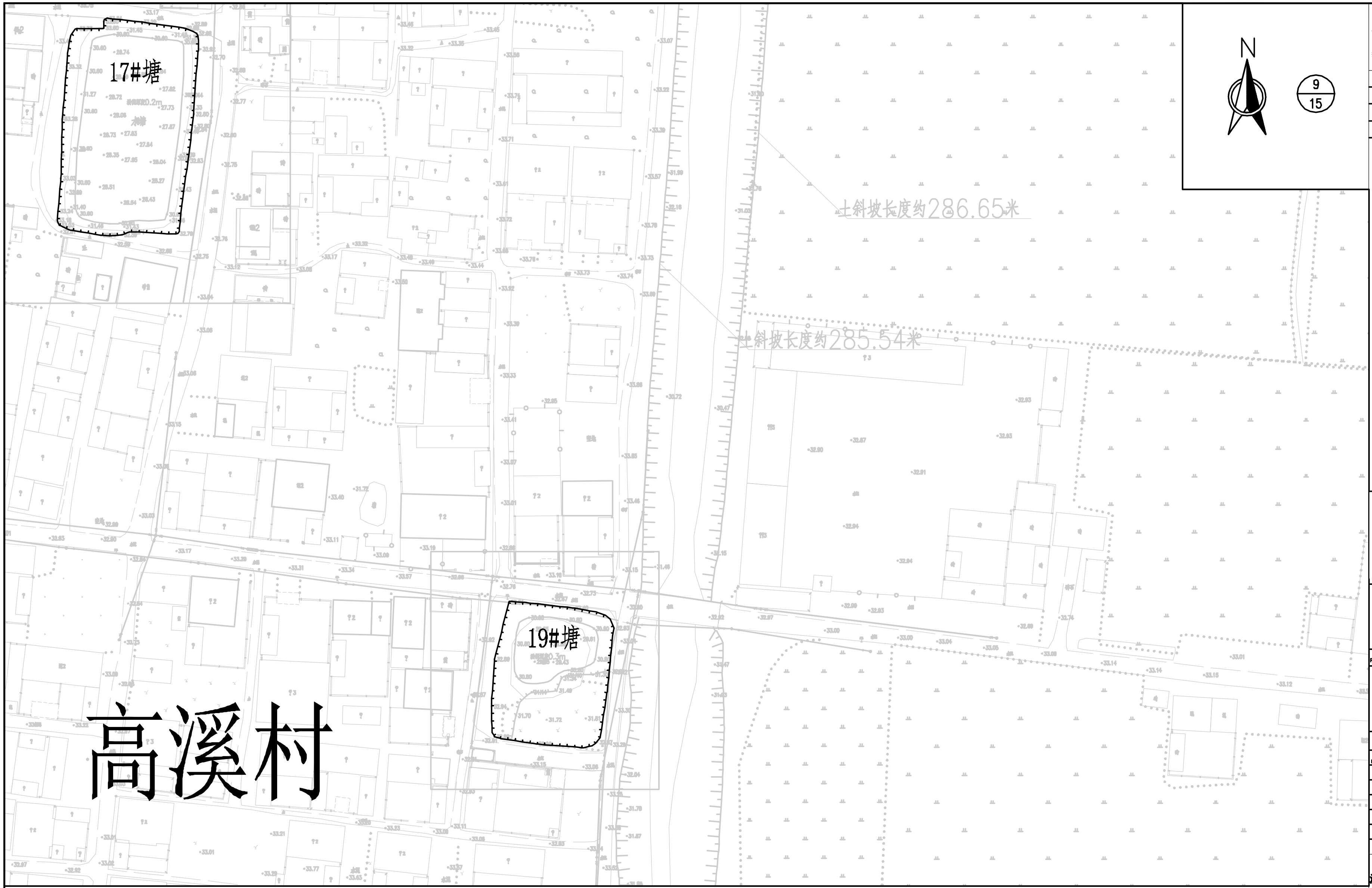

会签 CONFIRMATION		
总图 MASTERPLAN		
建筑 ARCH.		
结构 STRU.		
给排水 PLUM.		
电气 ELEC.		
暖通空调 HVAC		

序号 NO.	日期 DATE	修改内容 REVISION DESCRIPTION

备注:
1. 本工程图纸需经当地规划、消防和施工图审查部门批准后，方可用于施工。
2. 未加盖我公司出图专用章的图纸均为无效文件，任何单位和个人不得用于施工场合。
3. 施工中因故需要变更设计时，建设单位必须书面通知我公司，经复核确认后，我公司专业设计人员再以正式设计变更单的形式回复建设单位。否则由修改方承担由此产生的一切后果，并负完全的法律责任。
4. 设计图纸版权归我公司所有，未经许可任何单位和个人不得复制或作其它用途。

出图专用章:
STAMP:

注册执业人 PERSON REGISTERED

注册执业人专用章:
SPECIAL STAMP OF PERSON REGISTERED:

职责 FUNCTION	姓名 NAME	签署 SIGNATURE
设计总负责人 PROJECT DIRECTOR		
专业负责人 DISCIPLINE LEAD		
制图 DRAWN		
设计 DESIGNED		
校对 CHECKED		
审核 REVIEWED		
审定 APPROVED		

建设单位 CLIENT

淮北市信水环境污染防治有限公司

项目名称 ITEM

相山区和美乡村建设项目一标段
“三水统筹”初步设计

子项名称 SUB JOB TITLE

河道渠沟清淤工程

图名 DRAWING TITLE

沟塘清淤平面布置图—09

设计业号 JOB NO.	S2020-10-99	专业 DISCIPLINE	水工
设计阶段 DESIGN PHASE	初步设计	图号 DRAWING NO.	QY-10
出图日期 DATE	2025-12-10	版本号 VERSION NO.	00
图幅 MAP	A3	顺序号 SHEET NO.	01

说明:
1、本图根据业主提供地形图绘制，本次设计坐标系为2000国家坐标系，高程系统采用1985国家高程基准;
2、本工程主要建设内容为鲁楼行政村及郭王行政村35口塘清淤，共计清淤量28253.290m3。

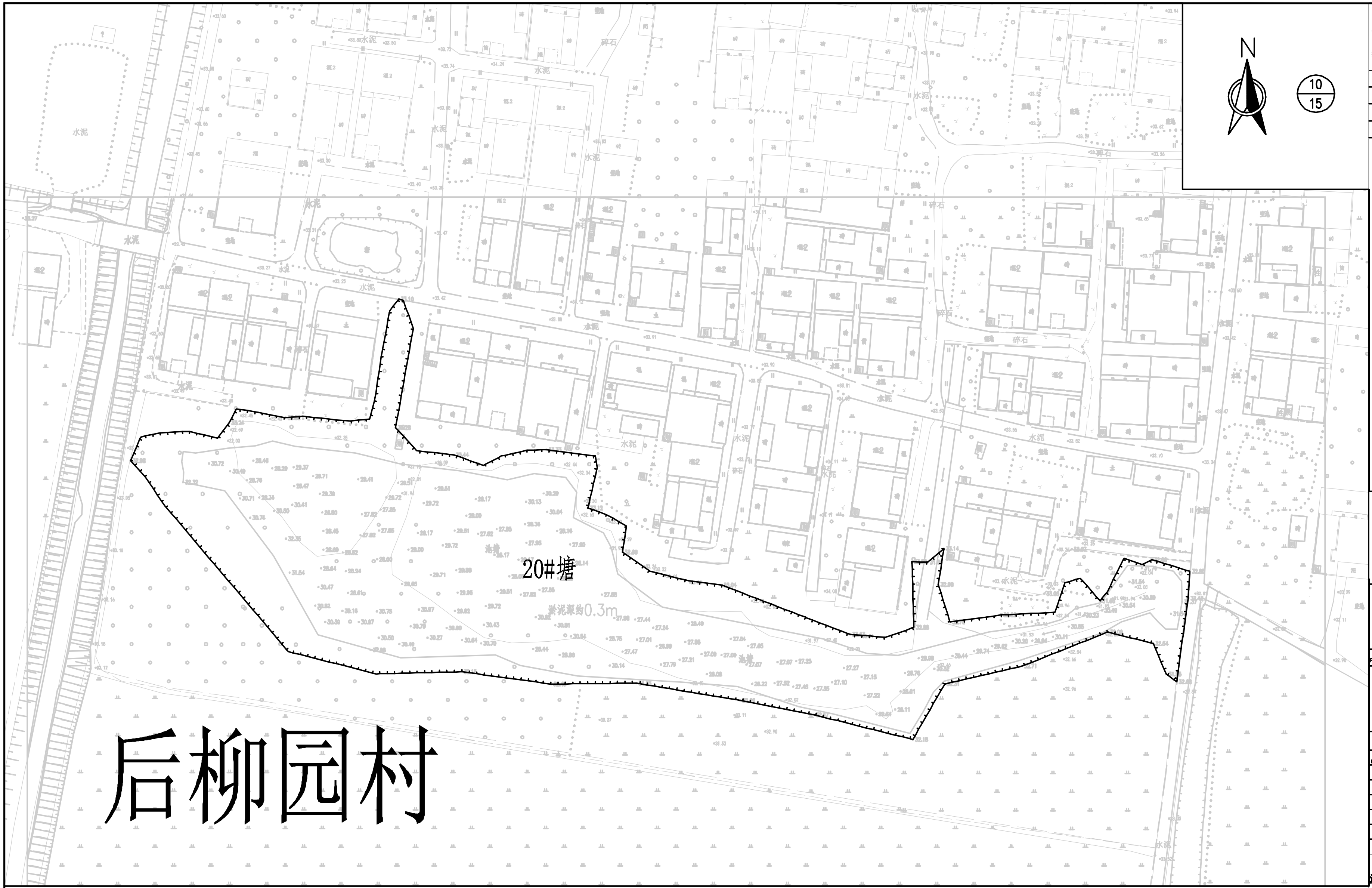

会签 CONFIRMATION		
总图 MASTERPLAN		
建筑 ARCH.		
结构 STRU.		
给排水 PLUM.		
电气 ELEC.		
暖通空调 HVAC		

序号 NO.	日期 DATE	修改内容 REVISION DESCRIPTION

备注：
1. 本工程图纸需经当地规划、消防和施工图审查部门批准后，方可用于施工。
2. 未加盖我公司出图专用章的图纸均为无效文件，任何单位和个人不得用于施工场合。
3. 施工中因故需要变更设计时，建设单位必须书面通知我公司，经复核确认后，我公司专业设计人员再以正式设计变更单的形式回复建设单位。否则由修改方承担由此产生的一切后果，并负完全的法律责任。
4. 设计图纸版权归我公司所有，未经许可任何单位和个人不得复制或作其它用途。

出图专用章：
STAMP:

注册执业人
PERSON REGISTERED

注册执业人专用章：
SPECIAL STAMP OF PERSON REGISTERED:

职责 FUNCTION	姓名 NAME	签署 SIGNATURE
设计总负责人 PROJECT DIRECTOR		
专业负责人 DISCIPLINE LEAD		
制图 DRAWN		
设计 DESIGNED		
校对 CHECKED		
审核 REVIEWED		
审定 APPROVED		

建设单位 CLIENT
淮北启信水环境污染防治有限公司

项目名称 ITEM
相山区和美乡村建设项目一标段
“三水统筹”初步设计

子项名称 SUB JOB TITLE
河道渠沟清淤工程

图名 DRAWING TITLE
沟塘清淤平面布置图—10

设计业号 JOB NO.	S2020-10-09	专业 DISCIPLINE	水工
设计阶段 DESIGN PHASE	初步设计	图号 DRAWING NO.	QY-11
出图日期 DATE	2025-12-10	版本号 VERSION NO.	00
图幅 MAP	A3	顺序号 SHEET NO.	01

说明：
1、本图根据业主提供地形图绘制，本次设计坐标系为2000国家坐标系，高程系统采用1985国家高程基准；
2、本工程主要建设内容为鲁楼行政村及郭王行政村35口塘清淤，共计清淤量28253.290m3。

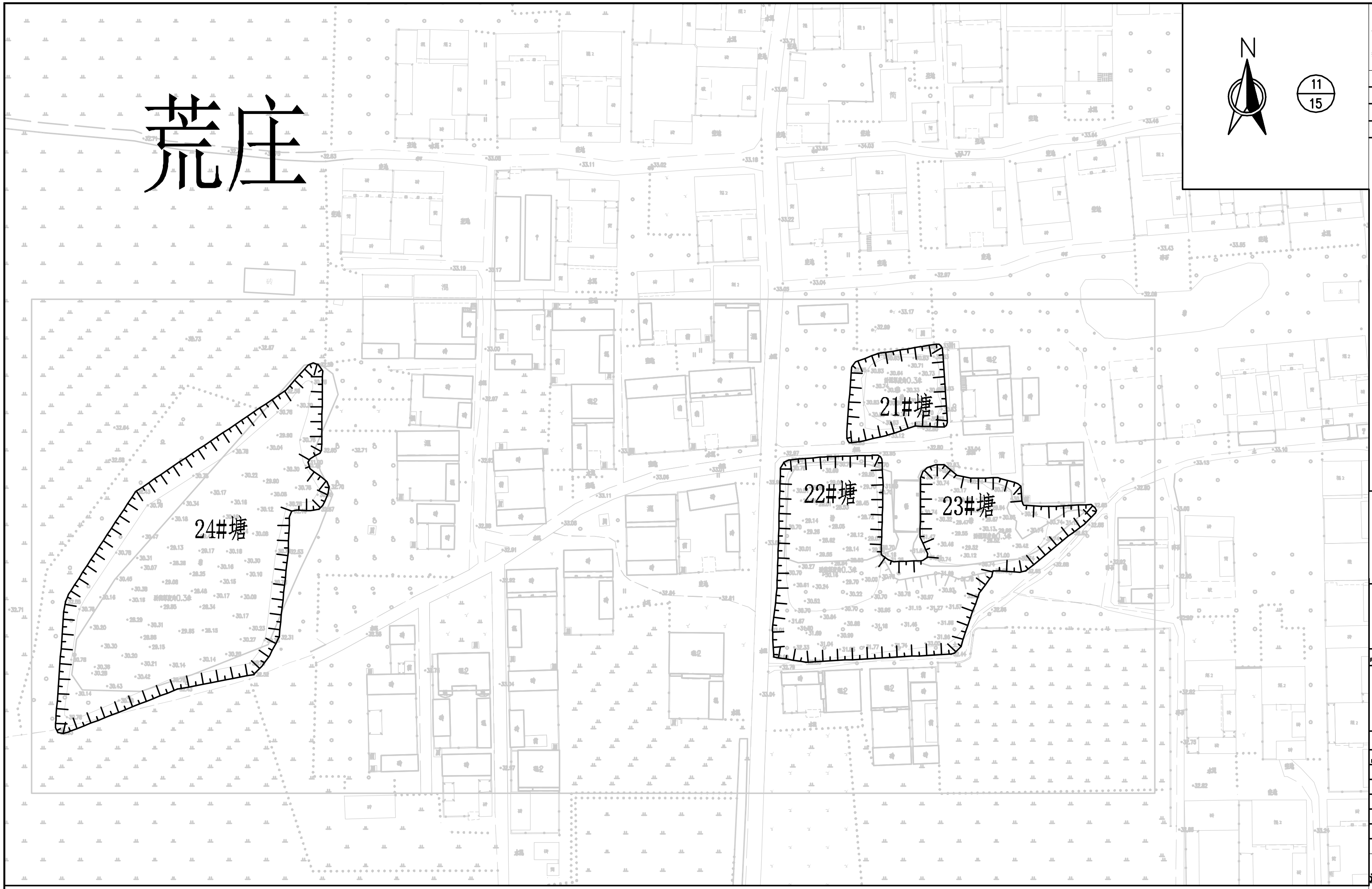

会签 CONFIRMATION			
	总图 MASTERPLAN		
	建筑 ARCH.		
	结构 STRU.		
	给排水 PLUM.		
	电气 ELEC.		
	暖通空调 HVAC		

序号 NO.	日期 DATE	修改内容 REVISION DESCRIPTION

备注：
1. 本工程图纸需经当地规划、消防和施工图审查部门批准后，方可用于施工。
2. 未加盖我公司出图专用章的图纸均为无效文件，任何单位和个人不得用于施工场合。
3. 施工中因故需要变更设计时，建设单位必须书面通知我公司，经复核确认后，我公司专业设计人员再以正式设计变更单的形式回复建设单位。否则由修改方承担由此产生的一切后果，并负完全的法律责任。
4. 设计图纸版权归我公司所有，未经许可任何单位和个人不得复制或作其它用途。

出图专用章：
STAMP:

注册执业人
PERSON REGISTERED

注册执业人专用章：
SPECIAL STAMP OF PERSON REGISTERED:

职责 FUNCTION	姓名 NAME	签署 SIGNATURE
设计总负责人 PROJECT DIRECTOR		
专业负责人 DISCIPLINE LEAD		
制图 DRAWN		
设计 DESIGNED		
校对 CHECKED		
审核 REVIEWED		
审定 APPROVED		

建设单位 CLIENT
淮北市信水环境污染防治有限公司

项目名称 ITEM
相山区和美乡村建设项目一标段
“三水统筹”初步设计

子项名称 SUB JOB TITLE
河道渠沟清淤工程

图名 DRAWING TITLE
沟塘清淤平面布置图—11

设计业号 JOB NO.	S2020-10-00	专业 DISCIPLINE	水工
设计阶段 DESIGN PHASE	初步设计	图号 DRAWING NO.	QY-12
出图日期 DATE	2025-12-10	版本号 VERSION NO.	00
图幅 MAP	A3	顺序号 SHEET NO.	01

说明：
1、本图根据业主提供地形图绘制，本次设计坐标系为2000国家坐标系，高程系统采用1985国家高程基准；
2、本工程主要建设内容为鲁楼行政村及郭王行政村35口塘清淤，共计清淤量28253.290m3。

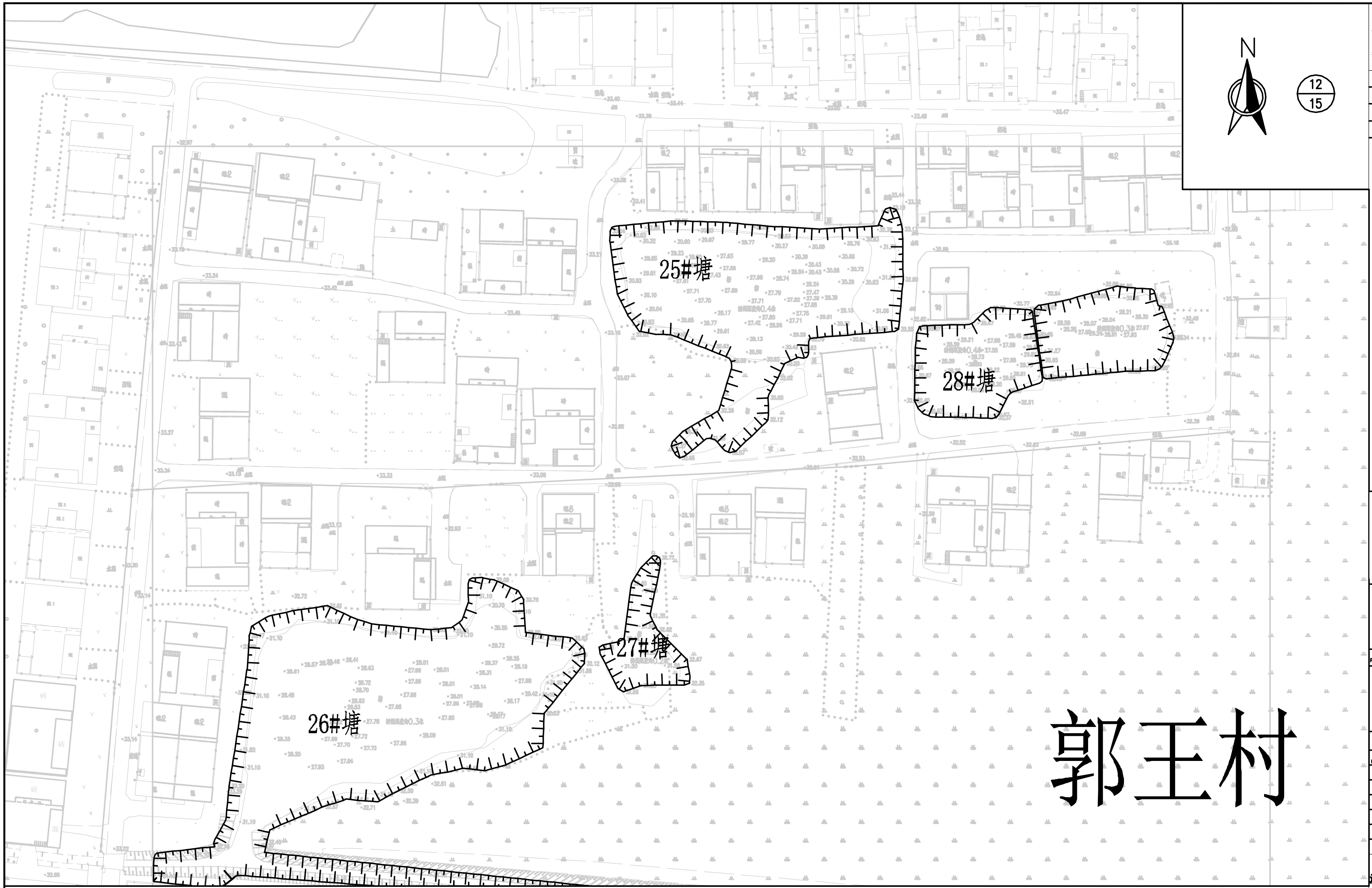

说明：

1、本图根据业主提供地形图绘制，本次设计坐标系为2000国家坐标系，高程系统采用1985国家高程基准；

2、本工程主要建设内容为鲁楼行政村及郭王行政村35口塘清淤，共计清淤量28253.290m3。

会签 CONFIRMATION	总图 MASTERPLAN		
	建筑 ARCH.		
	结构 STRU.		
	给排水 PLUM.		
	电气 ELEC.		
	暖通空调 HVAC		

序号 NO.	日期 DATE	修改内容 REVISION DESCRIPTION

备注：
1.本工程图纸需经当地规划、消防和施工图审查部门批准后，方可用于施工。
2.未加盖我公司出图专用章的图纸均为无效文件，任何单位和个人不得用于施工场合。
3.施工中因故需要变更设计时，建设单位必须书面通知我公司，经复核确认后，我公司专业设计人员再以正式设计变更单的形式回复建设单位。否则由修改方承担由此产生的一切后果，并负完全的法律责任。
4.设计图纸版权归我公司所有，未经许可任何单位和个人不得复制或作其它用途。

出图专用章：
STAMP:

注册执业人 PERSON REGISTERED

注册执业人专用章：
SPECIAL STAMP OF PERSON REGISTERED:

职责 FUNCTION	姓名 NAME	签署 SIGNATURE
设计总负责人 PROJECT DIRECTOR		
专业负责人 DISCIPLINE LEAD		
制图 DRAWN		
设计 DESIGNED		
校对 CHECKED		
审核 REVIEWED		
审定 APPROVED		

建设单位 CLIENT
淮北启信水环境污染防治有限公司

项目名称 ITEM
相山区和美乡村建设项目一标段
“三水统筹”初步设计

子项名称 SUB JOB TITLE
河道渠沟清淤工程

图名 DRAWING TITLE
沟塘清淤平面布置图—12

设计业号 JOB NO.	S2020-10-99	专业 DISCIPLINE	水工
设计阶段 DESIGN PHASE	初步设计	图号 DRAWING NO.	QY-13
出图日期 DATE	2025-12-10	版本号 VERSION NO.	00
图幅 MAP	A3	顺序号 SHEET NO.	01

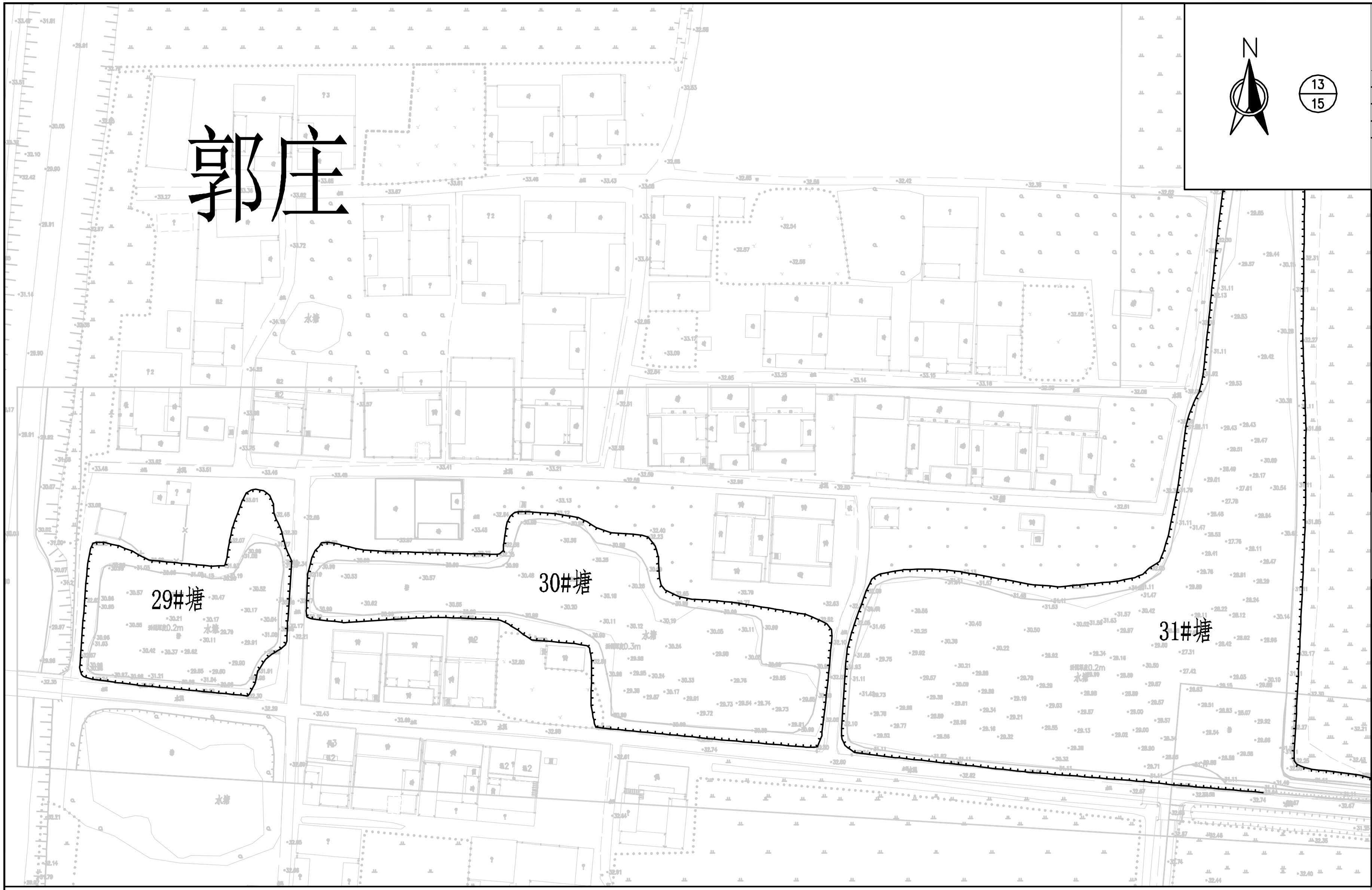

说明：
1、本图根据业主提供地形图绘制，本次设计坐标系为2000国家坐标系，高程系统采用1985国家高程基准；
2、本工程主要建设内容为鲁楼行政村及郭王行政村35口塘清淤，共计清淤量28253.290m3。

会签 CONFIRMATION		
总图 MASTERPLAN		
建筑 ARCH.		
结构 STRU.		
给排水 PLUM.		
电气 ELEC.		
暖通空调 HVAC		

序号 NO.	日期 DATE	修改内容 REVISION DESCRIPTION

备注：
1. 本工程图纸需经当地规划、消防和施工图审查部门批准后，方可用于施工。
2. 未加盖我公司出图专用章的图纸均为无效文件，任何单位和个人不得用于施工场合。
3. 施工中因故需要变更设计时，建设单位必须书面通知我公司，经复核确认后，我公司专业设计人员再以正式设计变更单的形式回复建设单位。否则由修改方承担由此产生的一切后果，并负完全的法律责任。
4. 设计图纸版权归我公司所有，未经许可任何单位和个人不得复制或作其它用途。

出图专用章：
STAMP:

注册执业人 PERSON REGISTERED

注册执业人专用章：
SPECIAL STAMP OF PERSON REGISTERED:

职责 FUNCTION	姓名 NAME	签署 SIGNATURE
设计总负责人 PROJECT DIRECTOR		
专业负责人 DISCIPLINE LEAD		
制图 DRAWN		
设计 DESIGNED		
校对 CHECKED		
审核 REVIEWED		
审定 APPROVED		

建设单位 CLIENT
淮北店信水环境污染防治有限公司

项目名称 ITEM
相山区和美乡村建设项目一标段
“三水统筹”初步设计

子项名称 SUB JOB TITLE
河道渠沟清淤工程

图名 DRAWING TITLE
沟塘清淤平面布置图—13

设计业号 JOB NO.	S2020-10-99	专业 DISCIPLINE	水工
设计阶段 DESIGN PHASE	初步设计	图号 DRAWING NO.	QY-14
出图日期 DATE	2025-12-10	版本号 VERSION NO.	00
图幅 MAP	A3	顺序号 SHEET NO.	01

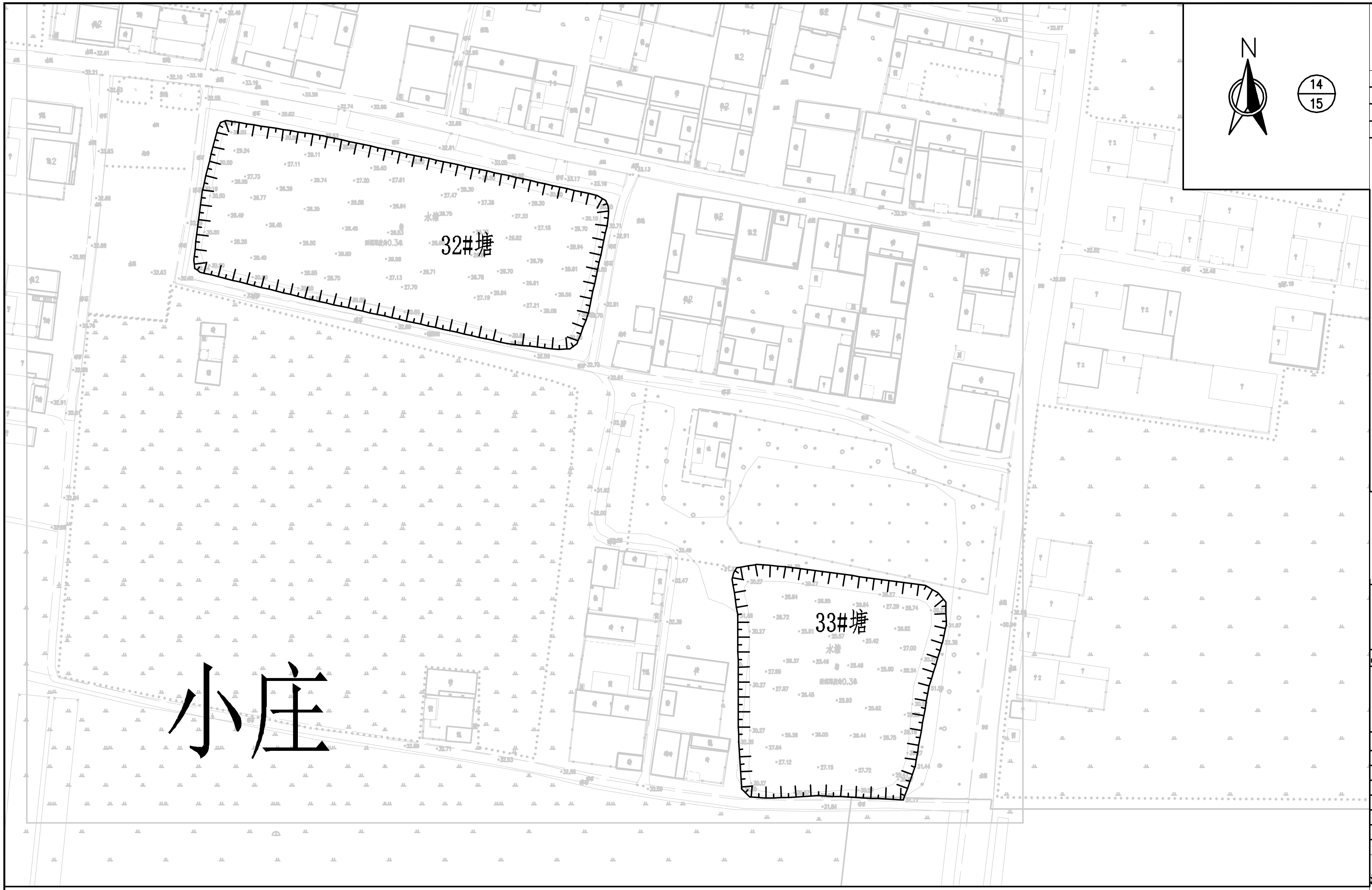

说明：
1、本图根据业主提供地形图绘制，本次设计坐标系为2000国家坐标系，高程系统采用1985国家高程基准；
2、本工程主要建设内容为鲁楼行政村及郭王行政村35口塘清淤，共计清淤量28253.290m3。

会签 CONFIRMATION	总图 MASTERPLAN		
	建筑 ARCH.		
	结构 STRU.		
	给排水 PLUM.		
	电气 ELEC.		
	暖通空调 HVAC		

序号 NO.	日期 DATE	修改内容 REVISION DESCRIPTION

备注：
1. 本工程图纸需经当地规划、消防和施工图审查部门批准后，方可用于施工。
2. 未加盖我公司出图专用章的图纸均为无效文件，任何单位和个人不得用于施工场合。
3. 施工中因故需要变更设计时，建设单位必须书面通知我公司，经复核确认后，我公司专业设计人员再以正式设计变更单的形式回复建设单位。否则由修改方承担由此产生的一切后果，并负完全的法律责任。
4. 设计图纸版权归我公司所有，未经许可任何单位和个人不得复制或作其它用途。

出图专用章：
STAMP:

注册执业人
PERSON REGISTERED

注册执业人专用章：
SPECIAL STAMP OF PERSON REGISTERED:

职责 FUNCTION	姓名 NAME	签署 SIGNATURE
设计总负责人 PROJECT DIRECTOR		
专业负责人 DISCIPLINE LEAD		
制图 DRAWN		
设计 DESIGNED		
校对 CHECKED		
审核 REVIEWED		
审定 APPROVED		

建设单位 CLIENT
淮北浩信水环境污染防治有限公司

项目名称 ITEM
相山区和美乡村建设项目一标段
"三水统筹"初步设计

子项名称 SUB JOB TITLE
河道渠沟清淤工程

图名 DRAWING TITLE
沟塘清淤平面布置图—14

设计业号 JOB NO.	S2020-10-99	专业 DISCIPLINE	水工
设计阶段 DESIGN PHASE	初步设计	图号 DRAWING NO.	QY-15
出图日期 DATE	2025-12-10	版本号 VERSION NO.	00
图幅 MAP	A3	顺序号 SHEET NO.	01

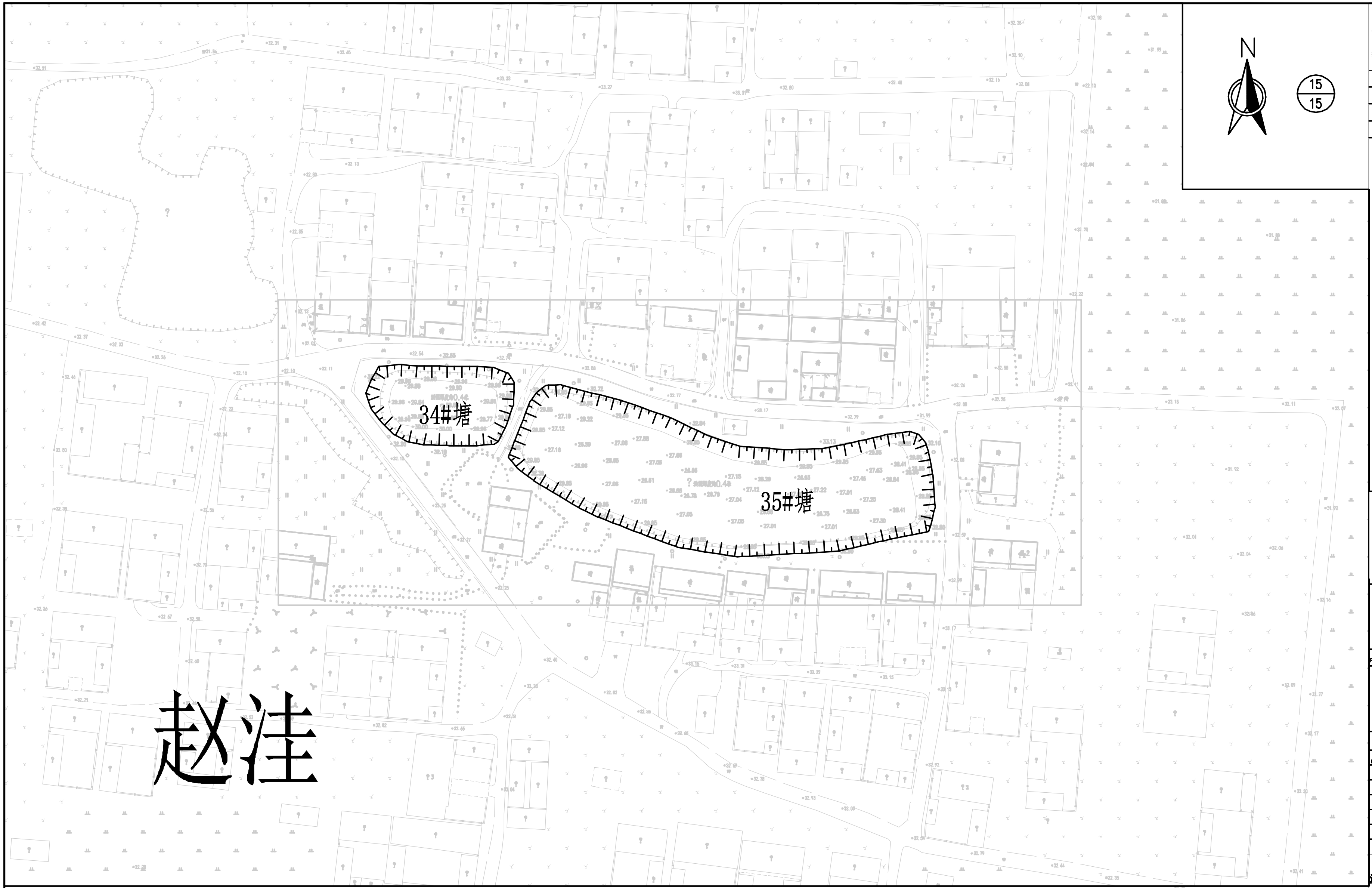

会签 CONFIRMATION	总图 MASTERPLAN		
	建筑 ARCH.		
	结构 STRU.		
	给排水 PLUM.		
	电气 ELEC.		
	暖通空调 HVAC		

序号 NO.	日期 DATE	修改内容 REVISION DESCRIPTION

备注：
1. 本工程图纸需经当地规划、消防和施工图审查部门批准后，方可用于施工。
2. 未加盖我公司出图专用章的图纸均为无效文件，任何单位和个人不得用于施工场合。
3. 施工中因故需要变更设计时，建设单位必须书面通知我公司，经复核确认后，我公司专业设计人员再以正式设计变更单的形式回复建设单位。否则由修改方承担由此产生的一切后果，并负完全的法律责任。
4. 设计图纸版权归我公司所有，未经许可任何单位和个人不得复制或作其它用途。

出图专用章:
STAMP:

注册执业人
PERSON REGISTERED

注册执业人专用章:
SPECIAL STAMP OF PERSON REGISTERED:

职责 FUNCTION	姓名 NAME	签署 SIGNATURE
设计总负责人 PROJECT DIRECTOR		
专业负责人 DISCIPLINE LEAD		
制图 DRAWN		
设计 DESIGNED		
校对 CHECKED		
审核 REVIEWED		
审定 APPROVED		

建设单位 CLIENT
淮北浩信水环境污染防治有限公司

项目名称 ITEM
相山区和美乡村建设项目一标段
“三水统筹”初步设计

子项名称 SUB JOB TITLE
河道渠沟清淤工程

图名 DRAWING TITLE
沟塘清淤平面布置图—15

设计业号 JOB NO.	S2020-10-99	专业 DISCIPLINE	水工
设计阶段 DESIGN PHASE	初步设计	图号 DRAWING NO.	QY-16
出图日期 DATE	2025-12-10	版本号 VERSION NO.	00
图幅 MAP	A3	顺序号 SHEET NO.	01

说明：
1、本图根据业主提供地形图绘制，本次设计坐标系为2000国家坐标系，高程系统采用1985国家高程基准；
2、本工程主要建设内容为鲁楼行政村及郭王行政村35口塘清淤，共计清淤量28253.290m3。

工程量表

序号	坑塘名称	所属行政村	塘面面积（m2）	淤泥深度（m）	清淤工程量（m3）	备注
01	1#塘	鲁楼村—鲁楼村	1385.32	0.1	138.532	工程量以现场 实际发生为准
02	2#塘	鲁楼村—徐小洼	3615.80	0.2	723.160	
03	3#塘	鲁楼村—徐小洼	1425.60	0.1	142.560	
04	4#塘	鲁楼村—常洼村	3448.19	0.4	1379.276	
05	5#塘	鲁楼村—常洼村	4848.53	0.2	969.706	
06	6#塘	鲁楼村—前柳园	4064.93	0.15	609.740	
07	7#塘	鲁楼村—前柳园	8307.71	0.15	1246.157	
08	8#塘	鲁楼村—前柳园	8134.46	0.15	1220.169	
09	9#塘	鲁楼村—孔楼村	1409.48	0.20	281.896	
10	10#塘	鲁楼村—孔楼村	949.58	0.20	189.916	
11	11#塘	鲁楼村—孔楼村	800.61	0.20	160.122	
12	12#塘	鲁楼村—孔楼村	2173.35	0.20	434.670	
13	13#塘	郭王村—高溪村	6337.58	0.30	1901.274	
14	14#塘	郭王村—高溪村	1338.55	0.20	267.710	
15	15#塘	郭王村—高溪村	1822.17	0.30	546.651	
16	16#塘	郭王村—高溪村	3112.73	0.20	622.546	
17	17#塘	郭王村—高溪村	1907.66	0.20	381.532	
18	18#塘	郭王村—高溪村	935.80	0.20	187.160	
19	19#塘	郭王村—高溪村	1101.64	0.30	330.492	
20	20#塘	郭王村—后柳园	10786.55	0.30	3235.965	
21	21#塘	郭王村—荒庄	562.89	0.30	168.867	
22	22#塘	郭王村—荒庄	2000.02	0.30	600.006	
23	23#塘	郭王村—荒庄	1019.02	0.30	305.706	
24	24#塘	郭王村—荒庄	3874.67	0.30	1162.401	
25	25#塘	郭王村—郭王村	2812.91	0.40	1125.164	
26	26#塘	郭王村—郭王村	4905.73	0.30	1471.719	
27	27#塘	郭王村—郭王村	403.79	0.20	80.758	
28	28#塘	郭王村—郭王村	1544.27	0.40	617.708	
29	29#塘	郭王村—郭庄	2064.76	0.20	412.952	
30	30#塘	郭王村—郭庄	4341.38	0.30	1302.414	
31	31#塘	郭王村—郭庄	10563.02	0.20	2112.604	
32	32#塘	郭王村—小庄	4636.51	0.30	1390.953	
33	33#塘	郭王村—小庄	3071.73	0.30	921.519	
34	34#塘	郭王村—赵洼	737.51	0.40	295.004	
35	35#塘	郭王村—赵洼	3290.70	0.40	1316.280	
36	合计				28253.290	

会签 CONFIRMATION			
	总图 MASTERPLAN		
	建筑 ARCH.		
	结构 STRU.		
	给排水 PLUM.		
	电气 ELEC.		
	暖通空调 HVAC		

序号 NO.	日期 DATE	修改内容 REVISION DESCRIPTION

备注：
1. 本工程图纸需经当地规划、消防和施工图审查部门批准后，方可用于施工。
2. 未加盖我公司出图专用章的图纸均为无效文件，任何单位和个人不得用于施工场合。
3. 施工中因故需要变更设计时，建设单位必须书面通知我公司，经复核确认后，我公司专业设计人员再以正式设计变更单的形式回复建设单位。否则由修改方承担由此产生的一切后果，并负完全的法律责任。
4. 设计图纸版权归我公司所有，未经许可任何单位和个人不得复制或作其它用途。

出图专用章：
STAMP:

注册执业人 PERSON REGISTERED

注册执业人专用章：
SPECIAL STAMP OF PERSON REGISTERED:

职责 FUNCTION	姓名 NAME	签署 SIGNATURE
设计总负责人 PROJECT DIRECTOR		
专业负责人 DISCIPLINE LEAD		
制图 DRAWN		
设计 DESIGNED		
校对 CHECKED		
审核 REVIEWED		
审定 APPROVED		

建设单位 CLIENT
淮北市信水环境污染防治有限公司

项目名称 ITEM
相山区和美乡村建设项目一标段
“三水统筹”初步设计

子项名称 SUB JOB TITLE
河道渠沟清淤工程

图名 DRAWING TITLE
沟塘清淤工程量表

设计业号 JOB NO.	S2020-10-00	专业 DISCIPLINE	水工
设计阶段 DESIGN PHASE	初步设计	图号 DRAWING NO.	QY-16
出图日期 DATE	2025-12-10	版本号 VERSION NO.	00
图幅 MAP	A3	顺序号 SHEET NO.	01

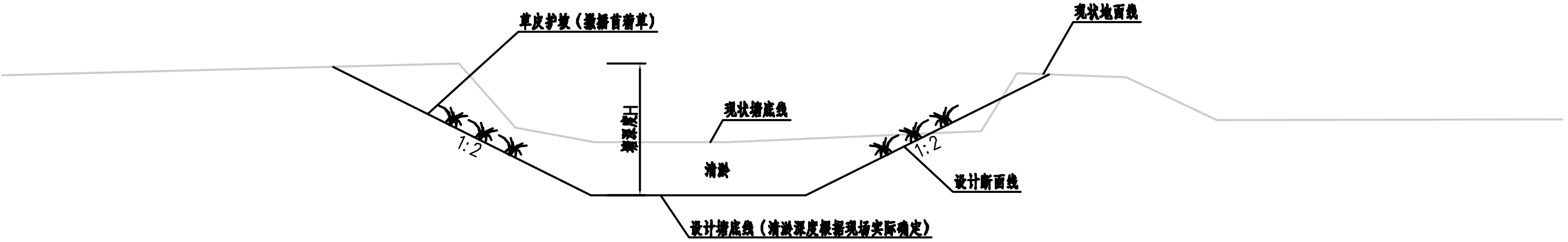

沟塘清淤标准横断面图 1:50

说明

1、本次设计采用人工+机械清淤方式，其中机械清淤以泥浆泵和挖机清淤为主。

2、清淤为涉水作业，施工单位应编制专项施工方案，施工过程中严格按照施工方案实施，确保施工安全。

3、本次设计清淤实施前，施工单位应针对实际情况，组织安排施工人员，做好受限空间作业人员安全知识和自救互救能力，要充分认识受限空间作业的危险因素，受限空间作业安全管理制度，有限空间作业应当严格遵守先通风、再检测、后作业的原则。

4、清淤时选择晴天清淤，需临时封堵上游及其他来水，确保上游无来水。

5、施工前应根据场地特性编制施工组织设计，并会同业主监理、设计等有关方面共同讨论后方可施工。施工期间应注意安全，在人员进入管道作业前，须配合做好抽水工作，尽可能降低水位，确保作业必须在作业现场配备井下救急的防毒面具。而且必须使用供压缩空气的隔离式防毒面具（例如压缩空气呼吸器），同时要在一定监控距离设置上落人梯。

6、清淤施工时需做好围挡，务必做好对路面的保护工作。

7、施工期间，派专人负责现场电器、机械设备的管理操作，严禁施工人员野蛮操作，施工中施工人员要注意用电安全，电器设备必须有漏电保护装置，严禁乱拉、乱接电线。

8、施工期间禁止无关人员进入作业区，禁止带入火种，禁止施工人员在操作过程中吸烟用火，在池内施工时，施工人员一定要注意安全，时刻与池外人员保持联系。

9、未尽事宜应严格按《给水排水管道工程施工及验收规范》（GB50268-2008）进行施工和验收。

10、本次清淤方式的确定是考虑到施工期的季节特性，施工时施工单位应根据具体情况和施工单位技术力量编制具体的施工组织方案，经专家分析论证确定后方可施工。

会签 CONFIRMATION			
	总图 MASTERPLAN		
	建筑 ARCH.		
	结构 STRU.		
	给排水 PLUM.		
	电气 ELEC.		
	暖通空调 HVAC		

序号 NO.	日期 DATE	修改内容 REVISION DESCRIPTION

备注：
1. 本工程图纸需经当地规划、消防和施工图审查部门批准后，方可用于施工。
2. 未加盖我公司出图专用章的图纸均为无效文件，任何单位和个人不得用于施工场合。
3. 施工中因故需要变更设计时，建设单位必须书面通知我公司，经复核确认后，我公司专业设计人员再以正式设计变更单的形式回复建设单位。否则由修改方承担由此产生的一切后果，并负完全的法律责任。
4. 设计图纸版权归我公司所有，未经许可任何单位和个人不得复制或作其它用途。

出图专用章:
STAMP:

注册执业人
PERSON REGISTERED

注册执业人专用章:
SPECIAL STAMP OF PERSON REGISTERED:

职责 FUNCTION	姓名 NAME	签署 SIGNATURE
设计总负责人 PROJECT DIRECTOR		
专业负责人 DISCIPLINE LEAD		
制图 DRAWN		
设计 DESIGNED		
校对 CHECKED		
审核 REVIEWED		
审定 APPROVED		

建设单位 CLIENT
淮北市信水环境污染防治有限公司

项目名称 ITEM
相山区和美乡村建设项目一标段
"三水统筹"初步设计

子项名称 SUB JOB TITLE
河道渠沟清淤工程

图名 DRAWING TITLE
沟塘清淤标准横断面图

设计业号 JOB NO.	S2020-10-60	专业 DISCIPLINE	水工
设计阶段 DESIGN PHASE	初步设计	图号 DRAWING NO.	QY-17
出图日期 DATE	2025-12-10	版本号 VERSION NO.	00
图幅 MAP	A3	顺序号 SHEET NO.	01