

东部过境高速公路连接线工程等 4 个项目
规划验收测量批量招标

投标文件

资信标书

项目编号： 44030320191119001007001

投标人名称： 深圳市大升勘测技术有限公司

投标人代表： 杨 成

投标日期： 2026 年 01 月 07 日

资信标要求一览表

序号	资信要素名称	有关要求或说明	索引页码
1	投标人信用评价	<p>投标人最近两年度（2023 年度、2024 年度）交通建设工程从业企业信用评价情况：</p> <p>①广东省交通运输厅发布的 2023 年（或 2024 年）广东省公路工程从业单位信用评价结果；</p> <p>②深圳市交通运输主管部门发布的 2023 年（或 2024 年）深圳市交通建设工程从业企业信用评价结果。</p> <p>注：广东省公路工程从业单位信用评价以“设计单位”评价结果为准；深圳市交通建设工程从业企业信用综合评价以“勘察设计”评价结果为准，投标人无需提供证明材料。</p>	P1-9
2	同类业绩情况	<p>投标人自 2020 年 1 月 1 日至截标之日止（以合同签订时间为准）在全国范围内承担过的城市道路工程的规划验收测量服务业绩情况。</p> <p>注：（1）城市道路的定义参考《城市道路工程设计规范》CJJ 37-2012（2016 年版）内容。</p> <p>（2）业绩以合同为单位提供，不包括分包合同。一项合同为一项业绩。提供规划验收测量服务合同关键页扫描件(须有项目名称、项目内容、合同金额、双方签章、签订时间等信息)，原件备查,合同未体现资信要求项目内容的,还应提供合同业主出具证明文件，否则不予认可。</p> <p>（3）提供的业绩如为联合体方式承接的，还须提供联合体分工协议书（或合同甲方盖章证明文件）扫描件，且投标人须在联合体中承担对应本项要求的规划验收测量任务以及体现该部分的合同金额，否则该业绩不予认可。</p> <p>（4）投标人按合同金额从大至小最多提供 5 个合同，超过按证明材料顺序统计前 5 项。</p>	P10-35
3	项目负责人业绩	<p>项目负责人自 2020 年 1 月 1 日至截标之日止（以合同签订时间为准）在全国范围内以项目负责人或技术负责人承担过的城市道路工程规划验收测量服务业绩情况。</p> <p>注：（1）城市道路的定义参考《城市道路工程设计规范》CJJ 37-2012（2016 年版）内容。</p> <p>（2）提供以下资料：①管理经验时间证明材料可以是投标人自行出具的证明文件或证明表格。②业绩证明材料提供规划验收测量服务合同关键页扫描件(须有项目名称、项目内容、合同金额、项目负责人姓名及承担职位、双方签章、签订时间等信息)；③投标人为其连续缴纳的近 3 个月（截标当月前 6 个月的任意连续 3 个月）社保缴费单。如上述资料未能反映业绩要求和人员任职情况的,还应提供业主出具的证明材料扫描件（盖业主公章）。</p> <p>（3）投标人只需要提供 1 项符合条件的业绩即可。</p>	P36-47

序号	资信要素名称	有关要求或说明	索引页码
4	拟派项目团队 (项目负责人除外)	<p>本项目除项目负责人外，还需配置≥ 8人的项目团队：</p> <p>(1)技术负责1人(具有注册城乡规划师执业资格证书)；</p> <p>(2)测绘主管≥ 1人(具有测绘类高级工程师及以上职称证书)；</p> <p>(3)监测技术人员≥ 3人(具有测绘类工程师及以上职称证书)；</p> <p>(4)其他人员≥ 3人(测量员≥ 2人、资料员≥ 1人)。</p> <p>注：(1)提供以下资料：①提供人员职称(执业资格、岗位)证书扫描件；②投标人为其员工连续缴纳的近3个月(截标当月前6个月的任意连续3个月)社保缴费单(不计退休人员，未提供或提供不全的，不予认可)。如上述资料未能反映人员资格、职称情况的，须提供能证明资格、职称情况的资料，否则不予认可。</p> <p>(2)同1人员具有多项证书的，仅按1人计取，同一人员不得兼任本项目其他岗位。</p> <p>(3)上述团队人数配置要求仅为招标人最低要求，如投标人结合项目情况拟派项目团队人数配置不少于10人的，招标人将作出有利于投标人的判断。</p>	P48-102
5	拟投入机械设备情况	<p>投标人投入以下自有关键设备(包括但不限于)：</p> <p>(1)全站仪(精度指标：≤ 2秒)≥ 1台</p> <p>(2)全站仪(精度指标：≤ 6秒)≥ 1台</p> <p>(3)电子水准仪(精度指标：每公里中误差$\leq 1\text{mm/km}$)≥ 1台</p> <p>(4)双频GPS接收机(精度指标：$\leq 10\text{mm}+2\text{ppm}$)$\geq 1$台</p> <p>(5)管线检测仪$\geq 1$台</p> <p>注：投标时，投标人只需提供拟投入设备的承诺函(承诺中标后按照招标要求配置设备，承诺函格式参考招标文件)，无需提供设备的相关证明资料。</p>	P103

目录

1、投标人信用评价	- 1 -
2、同类业绩情况一览表	- 10 -
3、项目负责人业绩一览表	- 36 -
4、拟派项目团队（项目负责人除外）一览表	- 48 -
5、拟投入机械设备情况承诺函	- 103 -

1、投标人信用评价

根据招标要求，投标人无需提供证明材料。

投标人基本情况一览表

企业性质: <input checked="" type="checkbox"/> 民营企业 <input type="checkbox"/> 其他			
投标人企业名称	深圳市大升勘测技术有限公司	企业注册地址	深圳市南山区西丽街道曙光社区中山园路 1001 号 TCL 科学园区 F1 栋 1102
法定代表人姓名	程振宇	法人手机号码	0755-26404943
投标员姓名	杨成	投标员手机号码	18212425687
企业股权关系	1、股东 1: 深圳迅捷智能监测设备有限公司 ; 持股比例: 100 % ; 2、股东 2: *** ; 持股比例: ** % ; 3、股东 3: *** ; 持股比例: ** % ; ...		

附: 《企业性质承诺书》。

企业性质承诺书

致招标人： 深圳市交通公用设施建设中心

我单位参加 东部过境高速公路连接线工程等4个项目规划验收测量批量招标 的招标投标活动，我方郑重作以下承诺：

我方承诺本公司企业性质为 民营企业 （填写：民营企业或其他）。

特此承诺！

承诺人（盖章）： 深圳市大升勘测技术有限公司

法定代表人（签字或盖章）： 程振宇



深圳市市场监督管理局商事主体登记及备案信息查询单(网上公开)

深圳市大升勘测技术有限公司股东信息

股东名称	出资额(万元)	股东属性	股东类别
深圳迅捷智能监测设备有限公司	5000	本地企业	企业法人

打印时间：2025年12月30日14:23:46

版权所有：深圳市市场监督管理局
地址：福田区深南大道7010号工商物价大厦

营业执照

统一社会信用代码

91440300192213560X

营业执照

(副本)

名称

深圳市大升勘测技术有限公司

类型

有限责任公司(法人独资)

法定代表人

程振宇

成立日期

1993年02月02日

住所

深圳市南山区西丽街道曙光社区中山园路1001号
TCL科学园区F1栋1102

重要提示

1. 商事主体的经营范围由章程确定。经营范围中属于法律、法规规定应当经批准的项目，取得许可审批文件后方可开展相关经营活动。
2. 商事主体经营范围和许可审批项目等有关企业信用事项及年报信息和其他信用信息，请登录左下角的国家企业信用信息公示系统或扫描右上方的二维码查询。
3. 各类商事主体每年须于成立周年之日起两个月内，向商事登记机关提交上一自然年度的年度报告。企业应当按照《企业信息公示暂行条例》第十条的规定向社会公示企业信息。

登记机关

2024年02月29日

国家企业信用信息公示系统网址: <http://www.gsxt.gov.cn>

国家市场监督管理总局监制

深圳市市场监督管理局商事主体登记及备案信息查询单(网上公开)

深圳市大升勘测技术有限公司的基本信息

统一社会信用代码:	91440300192213560X
注册号:	440301102980611
商事主体名称:	深圳市大升勘测技术有限公司
住所:	深圳市南山区西丽街道曙光社区中山园路1001号TCL科学园区F1栋1102
法定代表人:	程振宇
认缴注册资本(万元):	5000
经济性质:	有限责任公司(法人独资)
成立日期:	1993-02-02
营业期限:	自1993-02-02起至2043-02-02止
核准日期:	2024-02-29
年报情况:	2013年报已公示、2014年报已公示、2015年报已公示、2016年报已公示、2017年报已公示、2018年报已公示、2019年报已公示、2020年报已公示、2021年报已公示、2022年报已公示、2023年报已公示、2024年报已公示
主体状态:	开业(存续)
分支机构:	深圳市大升勘测技术有限公司汕头分公司(开业(存续))
备注:	

打印时间: 2025年12月30日14:26:17

版权所有: 深圳市市场监督管理局
地址: 福田区深南大道7010号工商物价大厦

变更（备案）通知书

22206838416

深圳市大升勘测技术有限公司：

我局已于二〇二二年二月二十三日对你企业申请的（名称）变更予以核准；对你企业的（章程修正案、章程）予以备案，具体核准变更（备案）事项如下：

备案前章程修正案：

备案后章程修正案：

章程备案

变更前名称： 深圳市大升高科技工程有限公司

变更后名称： 深圳市大升勘测技术有限公司

税务部门重要提示：如您在税务局使用防伪税控系统开具增值税发票，因变更名称、住所，需到原税务局主管税务机关办税服务厅办理防伪税控设备变更发行。



资质证书



工程勘察资质证书

证书编号: B244046952

企业名称: 深圳市大升勘测技术有限公司

统一社会信用代码: 91440300192213560X

法定代表人: 程振宇

注册地址: 深圳市南山区西丽街道曙光社区中山园路1001号TCL科学园区F1栋1102

有效期: 至2026年12月09日
(请扫码查看各项资质有效期)

资质等级: 工程勘察专业类工程测量甲级
工程勘察专业类岩土工程甲级
工程勘察专业类水文地质勘察乙级



先关注广东省住房和城乡建设厅
微信公众号, 进入“粤建办事”
扫码查验

发证机关: 广东省住房和城乡建设厅

发证日期: 2024年08月08日



工程勘察资质标准

根据《建设工程勘察设计管理条例》和《建设工程勘察设计资质管理规定》，制定本标准。

一、总 则

(一) 本标准包括工程勘察相应类型、主要专业技术人员配备、技术装备配备及规模划分等内容(见附件1:工程勘察行业主要专业技术人员配备表;附件2:工程勘察主要技术装备配备表;附件3:工程勘察项目规模划分表)。

(二) 工程勘察范围包括建设工程项目的岩土工程、水文地质勘察和工程测量。

(三) 工程勘察资质分为三个类别:

1、工程勘察综合资质

工程勘察综合资质是指包括全部工程勘察专业资质的工程勘察资质。

2、工程勘察专业资质

工程勘察专业资质包括:岩土工程专业资质、水文地质勘察专业资质和工程测量专业资质;其中,岩土工程专业资质包括:岩土工程勘察、岩土工程设计、岩土工程物探测试检测监测等岩土工程(分项)专业资质。



甲级测绘资质证书

专业类别: 甲级: 工程测量、界线与不动产测绘。***

单位名称: 深圳市大升勘测技术有限公司

注册地址: 深圳市南山区西丽街道曙光社区中山园路1001号TCL科学园
区F1栋1102

法定代表人: 程振宇

证书编号: 甲测资字44101704

有效期至: 2027年11月15日




发证机关(印章)

2022年11月16日

No.006625

中华人民共和国自然资源部监制



乙级测绘资质证书

专业类别: 乙级: 大地测量、测绘航空摄影、摄影测量与遥感、海洋测
绘、地理信息系统工程。***

单位名称: 深圳市大升勘测技术有限公司

注册地址: 深圳市南山区西丽街道曙光社区中山园路1001号TCL科学园
区F1栋1102

法定代表人: 程振宇

证书编号: 乙测资字44513909

有效期至: 2028年1月12日



发证机关(印章)

2022年11月16日

No. 035673

中华人民共和国自然资源部监制



地质灾害防治单位资质证书

单位名称：深圳市大升勘测技术有限公司

资质类别：地质灾害评估和治理

住 所：广东省深圳市南山区西丽街道曙光社区中山园路
1001号TCL科学园区F1栋1102

工程勘查设计资质

资质等级：甲级

证书编号：440320251110022

有效期至：2030年10月30日

发证机关：深圳市规划和自然资源局

发证日期：2025年10月31日



中华人民共和国自然资源部监制



统一社会信用代码：91440300192213560X

安全生产许可证



编号：（粤）JZ安许证字[2024]006748

企业名称：深圳市大升勘测技术有限公司

法定代表人：程振宇

单位地址：深圳市南山区西丽街道曙光社区中山园路1001号TCL科学园区F1栋1102

经济类型：有限责任公司（法人独资）

许可范围：建筑施工

有效期：2024年12月17日至2027年12月17日

发证机关：广东省住房和城乡建设厅

发证日期：2024年12月17日



中华人民共和国住房和城乡建设部监制

2、同类业绩情况一览表

- 1、项目名称：银湾路（仙人石路-新海大道）工程竣工测绘；项目类型：城市道路工程；工作内容：控制测量、1:500 测图、管线探测、纵断面测量、横断面测量、规划监督测量、验测平面位置；合同金额：18.61 万元；合同签订日期：2024 年 11 月 16 日。
- 2、项目名称：渔人码头公共配套设施（一期）项目竣工测绘工程；项目类型：如城市道路工程等；工作内容：控制测量、1:500 数字化地形图测绘、纵断面测量、横断面测量、验平面位置、管线竣工测量、验测高程高度、房屋面积测量；合同金额：17.74 万元；合同签订日期：2023 年 01 月 16 日。
- 3、项目名称：光明科学城大科学装置集群荔湖东路、单堤路与西光月路项目竣工测绘；项目类型：城市道路工程；工作内容：一、二级导线测绘、水准测量、1:500 测图、管线探测、纵断面测量、横断面测量、验测平面位置、验测高程、高度、规划定桩点测量等；合同金额：16.758972 万元；合同签订日期：2025 年 07 月 01 日。
- 4、项目名称：光明科学城大科学装置集群凤尾路项目竣工测绘；项目类型：城市道路工程；工作内容：一、二级导线测绘、水准测量、1:500 测图、管线探测、纵断面测量、横断面测量、验测平面位置、验测高程、高度、规划定桩点测量等；合同金额：10.649331 万元；合同签订日期：2025 年 07 月 01 日。
- 5、项目名称：勒杜鹃路市政道路工程竣工测绘；项目类型：城市道路工程；工作内容：控制测量、道路中线测量地下管线竣工测量、道路横断面测量、道路纵断面测量、管线纵断面测量、1:500 竣工图测量、规划监督测量等；合同金额：9.8 万元；合同签订日期：2024 年 01 月 5 日。

注：投标人应按《资信标评审表》要求提供相关证明材料扫描件（原件备查）。

(1) 银湾路（仙人石路-新海大道）工程竣工测绘

6-2024-1-37



合同编号: QT2024-201

竣工测绘委托合同



项目名称: 银湾路（仙人石路-新海大道）工程竣工测绘

甲 方: 深圳市大鹏新区建筑工务署

乙 方: 深圳市大升勘测技术有限公司

签订日期: 2024 年 11 月 16 日



测绘委托协议

甲方：深圳市大鹏新区建筑工务署

乙方：深圳市大升勘测技术有限公司

依照《中华人民共和国民法典》、《中华人民共和国测绘法》及其他相关法律法规的规定，就甲方委托乙方承担的银湾路（仙人石路-新海大道）工程项目，经双方协商一致达成如下协议：

第一条 测绘工作范围

测区地点：深圳市大鹏新区南澳街道新大片区银湾路，具体作业范围以甲方给定的红线范围为准。

第二条 测绘工作内容

对位于深圳市大鹏新区南澳街道新大片区的银湾路进行竣工测量（规划监督测量），出具竣工测量报告，并将相关成果文件提交测绘大队审核完成。

第三条 执行技术标准

序号	标准与有关技术规定的名称	标准代号	标准等级
1	《城市测量规范》	CJJ/T 8-2011	国家标准
2	《卫星定位城市测量技术标准》	CJJ/T73-2019	行业标准
3	《国家三、四等水准测量规范》	GB/T12898-2009	国家标准
4	《测绘成果质量检查与验收》	GB/T24356-2009	国家标准
5	《1: 500、1: 1000、1: 2000 地形图图式》	GB/T20257.1-2017	国家标准

第四条 甲方的义务

1、自测绘委托书发出之日起 7 日内向乙方提交有关资料。

第七条 测绘项目费用

1、取费标准:

《测绘生产成本费用定额》（财建【2009】17号）。

2、取费项目及价款:

单位: 元

序号	测绘项目名称	困难类别	计量单位	取费标准	结算工作量	取费金额	备注
一	控制测量						
1	二等导线测量	II	点			¥11,458.00	
2	四等水准测量	II	Km			¥12,933.00	
二	测图						
1	1:500 测图	I	幅			¥35,390.00	
三	专业测量						
1	管线探测	II	Km			¥123,812.00	
2	纵断面测量	I	Km			¥16,173.00	
3	横断面测量	I	Km			¥721.00	
四	规划监督测量						
1	验测平面位置	II	边			¥6,301.00	
五	测绘中心审核费					¥41,357.60	(一+二+三+四)*20%
合计						¥248,145.60	
下浮 25% (取整)						¥186,100.00	

收费标准参照《测绘生产成本费用定额》进行计取为 24.81 万元，下浮 25%后，合同价款（含税）暂定为人民币 拾捌万陆仟壹佰元整（¥186100.00），结算工程量以现场实际工程量为准，结算价按照上述标准及下浮率记取。最终以结算审核价为准且不超过 49.8 万元。如政策法规发生变化，按照最新政策法规执行。该合同价款已包含乙方履行本合同所需的一切费用，甲方不再另行支付任何费用。

3、结算及付款方式

甲方收到乙方提交的测绘成果并经结算审核后 30 日内向乙方一次性付清款项。本合同约定的甲方付款均指甲方办理付款审批手续的时间，

甲方：深圳市大鹏新区建筑工务署

(盖章)

法定代表人：

(或委托代理人)：

联系人：

电 话：



印

乙方：深圳市大升勘测技术有限公司

(盖章)

法定代表人：

(或委托代理人)：

联系人：赵晖

电 话：13798209502

开户银行：中国建设银行股份有限公司深圳南山支行

银行账号：4425 0100 0005 0000 1822



程振宇

2024 年 11 月 16 日

(2) 渔人码头公共配套设施（一期）项目竣工测绘工程

DS2023-C-001

合同编号 : SG2023004

渔人码头公共配套设施（一期）项目
竣工测绘工程合同

工程名称: 渔人码头公共配套设施（一期）项目竣工测绘工程

工程地点: 深圳市南山区蛇口渔人码头

委 托 方: 深圳市华侨城新玺发展有限公司

承 接 方: 深圳市大升勘测技术有限公司

渔人码头公共配套设施（一期）项目竣工测绘工程合同

委托方（以下简称甲方）：深圳市华侨城新玺发展有限公司

承接方（以下简称乙方）：深圳市大升勘测技术有限公司

依照《中华人民共和国民法典》及国家的其他有关法律、行政法规，遵循平等、自愿、公平和诚实信用的原则，双方就渔人码头公共配套设施（一期）项目竣工测绘工程服务事项协商一致，订立本合同。

第一条 测绘范围

渔人码头公共配套设施（一期）项目范围内竣工测绘。

第二条 测绘内容

测绘内容包括但不限于：包括按深圳市建设项目竣工验收规定进行控制测量、1:500 数字化地形图测绘、纵断面测量、横断面测量、验平面位置、管线竣工测量、验测高程高度、房屋面积测量，工作完成后出具竣工测绘报告（含施工图与现状对比表）。

第三条 合同价款

合同价款为：本测绘工程合同暂定价为 177,400.00 元（大写：壹拾柒万柒仟肆佰元整），不含税总价为 167,358.49 元，（大写：壹拾陆万柒仟叁佰伍拾捌元肆角玖分），税金为 10,041.51 元（大写：壹万零肆拾壹元伍角壹分），最终以政府审计部门审定价为准。

第四条 执行的技术标准

序号	标准名称	标准代号	标准等级
1	《1:500 1:1000 1:2000 地形图图式》	GB/T20257.1-2017	国家标准
2	《城市测量规范》	CJJ/T 8-2011	行业规范
3	《卫星定位城市测量技术标准》	CJJ/T73-2019	行业规范
4	《工程测量标准》	GB 50026-2020	国家标准
5	《城市地下管线探测技术规程》	CJJ 61-2017	行业规范
6	《深圳市地下管线探测实施细则》	2010 年 5 月	地方标准
7	《测绘成果质量检查与验收》	GB/T 24356-2009	国家标准

第十七条 作为一个有丰富经验的专业测量单位,乙方应保证提供的竣工测绘成果满足规划验收要求,若测绘成果不满足规划验收要求,需补测或增加测量内容等,乙方须无条件配合,并在5个工作日内提交补测或增测成果。

第十八条 由于不可抗力致使合同无法履行时,双方应按有关法律规定及时协商处理。

第十九条 合同争议的解决方式

本合同在履行过程中发生的争议,由双方当事人协商解决或由双方主管部门调解;协商或调解不成的,按下列第2种方式解决;

1. 提交深圳市仲裁委员会进行仲裁;
2. 依法向合同履行地人民法院起诉。

第十九条 未尽事宜,双方应本着实事求是、友好协商的态度加以解决。

第二十条 本合同由双方签字盖章即生效。全部成果交接完毕和测绘工程费结算完毕后,本合同终止。

第二十一条 本合同一式6份,甲方3份,乙方3份。

发 包 人 : 深圳市华侨城新玺发展有
限公司
(盖章)

法 定 代 表 人
或
其授权的代理人:

住 所 :

承 包 人 : 深圳市大升勘测技术有
限公司
(盖章)

法 定 代 表 人
或
其授权的代理人:

住 所 :

银 行 开 户 名 :

开 户 银 行 :

银 行 账 号 :

合同签订时间: 2023年1月16日

(3) 光明科学城大科学装置集群荔湖东路、单堤路与西光月路项目竣工测绘

合同编号：JC-HT-2025-022

光明科学城大科学装置集群荔湖东路、单堤路
与西光月路项目竣工测绘合同

工程名称：光明科学城大科学装置集群荔湖东路、单堤路与
西光月路项目竣工测绘

工程地点：深圳市光明区

委托单位：深圳市建辰投资发展有限公司

受托单位：深圳市大升勘测技术有限公司



依照《中华人民共和国民法典》及相关法律、法规，遵循自愿平等、诚实信用的基本原则，经双方协商一致，为明确各方权利义务，就光明科学城大科学装置集群荔湖东路、单堤路与西光月路项目竣工测绘签订本合同，共同信守。

本合同委托单位(深圳市建辰投资发展有限公司)为本项目代建单位；本项目建设单位为深圳市光明科学城开发投资有限责任公司。由代建单位及建设单位共同委托受托单位开展本项目竣工测绘工作。

一、委托内容

1、须符合政府主管部门对市政线性工程规划监督竣工测绘报告的全部要求，包括但不限于：市政工程竣工测量报告、市政工程管线测绘报告、管点成果表、管线分段统计表等，具体测绘项目包括但不限于：（1）一、二级导线测绘，（2）水准测量；（3）1:500 测图；（4）管线探测；（5）纵断面测量、横断面测量；（6）验测平面位置；（7）验测高程、高度，（8）规划定桩点测量等。具体测绘工作内容及对应工程量（预估）详见附表。

2、若出现与规划验收测绘相关的技术问题，提供全程技术服务，包括但不限于整改方案的技术咨询，积极与政府主管部门进行专业技术方面的沟通和协调，相应的市内交通等。

3、在委托单位需求的时间节点内取得深圳市规划和自然资源调查测绘中心竣工测绘报告成果审核合格意见书。

4、本项目受客观条件影响，局部施工完成时间预计会延迟较长时间（预计1-2年），在项目大部分建设基本完工具备开展测绘工作的前提下，需按委托单位要求开始进行测绘工作。

关规定规范，必须通过深圳市规划和自然资源调查测绘中心成果审核合格且取得相应的审核合格意见书。

四、测绘费用及支付方式

1、测绘费用

1) 签约合同暂定价(含税,增值税专用发票税率6%)为人民币大写:
壹拾陆万柒仟伍佰捌拾玖元柒角贰分 (小写¥167589.72), 增值税金额
(大写): 玖仟肆佰捌拾陆元贰角壹分 (小写¥ 9486.21), 不含增值税
金额(大写): 壹拾伍万捌仟壹佰零叁元伍角壹分 (小写¥ 158103.51)。

2) 合同履行期间,如遇国家税率调整,则合同不含增值税价不变,增值
税税金根据国家政策进行相应调整。办理最终结算时,增值税额按照如下原则确定:已支付且已开具增值税专用发票部分,按增值税专用发票确定税额;剩余未支付且未开具发票部分,按结算时国家税法规定的增值税税率确定税额。

3) 支付款项前,乙方应提前向甲方提交书面支付申请书和等额有效的增值税专用发票,甲方审核通过后支付相应款项给乙方。若乙方未按时提交申请或增值税专用发票资料或提交的申请或增值税专用发票资料不符合甲方要求的,甲方有权暂缓支付且不对延期付款承担任何责任。

2、履约评价

1) 最后一笔测绘费分为基本测绘费(占80%)和绩效测绘费(占20%)两部分,绩效费用根据履约评价结果进行支付。

2) 履约评价由委托单位进行考评。评分采用百分制,综合考评结果分为优秀(评分 ≥ 90 分)、良好($80 \leq \text{评分} < 90$ 分)、中等($70 \leq \text{评分} < 80$ 分)、合格($60 \leq \text{评分} < 70$ 分)、不合格(评分 < 60 分)五个等级,委托单位在项目付款阶段对受托单位的服务质量进行履约评价,根据履约评价

(6) 受托单位委派的项目负责人应通过深圳市房产测绘能力考试合格且具有注册测绘师注册证，并在类似测绘项目中担任过项目负责人。项目负责人姓名：胡大伟 (注册测绘师：204401900(00))；

(7) 根据测绘对象，安排足够的技术人员和设备进行测绘；

(8) 受托单位项目负责人及核心技术人员在项目周期内不得更换，如确需更换，须提前 15 日书面通知委托单位并获得书面同意，否则每违约一次支付违约金 5 万元；

(9) 测绘工作严格按照政府规章规范要求，保证测绘数据的真实性、准确性、可靠性；

(10) 现场作业必须遵守相关安全法规和施工现场管理规定的要求，确保测绘工作安全、顺利进行；

(11) 测绘工作完成后，出具全套测绘测量报告文件五份（含测绘中心需存档的一份），电子文件光碟（三份）；

(12) 做好安全生产管理，确保测绘、测量过程中各方人身财产安全并为现场作业人员购买保险，由于受托单位安全保护措施不力造成的人身财产损失和因此发生的费用，由受托单位承担全部责任；

(13) 若受托单位违反有关法律法规和合同约定，或不信守职业道德，或存在不恰当和腐败行为的，并且造成严重后果的，委托单位可解除本合同，受托单位应退还委托单位已支付的全部服务费用，并承担由此而引起的法律责任，同时赔偿委托单位由此造成的经济损失；

六、违约条款

1、合同签订后，因委托单位原因导致合同终止或解除的，委托单位应按受托单位实际完成的工作量支付服务费。

2、如因受托单位自身原因导致受托单位未能在委托单位要求时间节

(本页为合同签署页, 无正文)

委托单位: 深圳市建辰投资发展有限公司
(盖章)



法定代表人

或委托代理人 (签章):



地址: 深圳市光明区玉塘街道田春社区科
联路与同仁路交汇处科润大厦 A1809

受托单位: 深圳市大升勘测技术
有限公司 (盖章)



法定代表人

或委托代理人 (签章):

程振宇

地址: 深圳市南山区西丽街道曙光社区
中山园路 1001 号 TCL 科学园区 F1 栋
1102

开户银行: /

开户银行: 中国建设银行股份有限公司
深圳南山支行

帐号: /

帐号: 4425 0100 0005 0000 1822

联系人: 刘王杰

联系人: 杨成

联系电话: 18666239707

联系电话: 18212425687

签订日期: 2025 年 7 月 / 日

签约地点: 深圳市光明区

附表 2：项目组人员

序号	职务	姓名	专业	职称	执业资格证书及编号
1	项目负责人	胡大伟	测绘工程	高级工程师	注册测绘师 204401900(00)
2	技术负责人	姜信东	测绘工程	高级工程师	注册测绘师 204401902(00)
3	测绘工程师	张莹斐	测绘工程	高级工程师	/
4	测绘工程师	刘钊	测绘工程	工程师	/
5	测绘工程师	张铁球	测绘工程	工程师	/
6	测绘工程师	黄君豪	测绘工程	工程师	/
7	测绘工程师	周晓虹	测绘工程	工程师	/
8	测绘工程师	王富渊	测绘工程	助理工程师	注册测绘师 254403352(00)
9	测绘工程师	邹晓磊	测绘工程	助理工程师	/
10	测绘工程师	周友才	测绘工程	助理工程师	/
11	安全员	陈勇军	测绘工程	助理工程师	粤建安 C3 (2021)0143264

(4) 光明科学城大科学装置集群凤尾路项目竣工测绘

合同编号：JC-HT-2025-023

光明科学城大科学装置集群凤尾路项目竣工
测绘合同

工程名称：光明科学城大科学装置集群凤尾路项目竣工测绘

工程地点：深圳市光明区

委托单位：深圳市建辰投资发展有限公司

受托单位：深圳市大升勘测技术有限公司



依照《中华人民共和国民法典》及相关法律、法规，遵循自愿平等、诚实信用的基本原则，经双方协商一致，为明确各方权利义务，就光明科学城大科学装置集群凤尾路项目竣工测绘签订本合同，共同信守。

本合同委托单位(深圳市建辰投资发展有限公司)为本项目代建单位；本项目建设单位为深圳市光明科学城开发投资有限责任公司。由代建单位及建设单位共同委托受托单位开展本项目竣工测绘工作。

一、委托内容

1、须符合政府主管部门对市政线性工程规划监督竣工测绘报告的全部要求，包括但不限于：市政工程竣工测量报告、市政工程管线测绘报告、管点成果表、管线分段统计表等，具体测绘项目包括但不限于：（1）一、二级导线测绘，（2）水准测量；（3）1:500 测图；（4）管线探测；（5）纵断面测量、横断面测量；（6）验测平面位置；（7）验测高程、高度，（8）规划定桩点测量等。具体测绘工作内容及对应工程量（预估）详见附表。

2、若出现与规划验收测绘相关的技术问题，提供全程技术服务，包括但不限于整改方案的技术咨询，积极与政府主管部门进行专业技术方面的沟通和协调，相应的市内交通等。

3、在委托单位需求的时间节点内取得深圳市规划和自然资源调查测绘中心竣工测绘报告成果审核合格意见书。

二、实施依据

- 1、《城市测量规范》（CJJ/T8-2011）；
- 2、《工程测量标准》（GB50026-2020）；
- 3、《国家三、四等水准测量规范》（GB/T12898-2009）；
- 4、《卫星定位城市测量技术规范》（CJJ/T73-2010）；

- 5、《城市地下管线探测技术规程》（CJJ61-2017）；
- 6、《1: 500 1: 1000 1: 2000 地形图图式》（GB/T33176-2016）；
- 7、《测绘成果质量检查与验收》（GB/T24356-2009）；
- 8、《深圳市基础测绘技术规程》2000 年 10 月；
- 9、《深圳市地下管线探测实测细则》2005 年年 10 月；
- 10、《深圳市工程建设项目多测合一技术规程》2024 年 12 月
- 11、其他应遵守的现行国家、广东省、深圳市和光明区的相关规定和政策要求；

12、本项目《建设工程规划许可证》及相应图纸，现场实物。

三、成果文件及验收

1、成果文件及形式

1) 受托单位需向委托单位提交纸质文件 5 份，电子数据 3 份（含测绘中心审核通过的测绘成果电子版和纸质盖章后全套报告的扫描件，刻录光盘）。

2) 所有测绘成果文件必须显示本项目建设单位（深圳市光明科学城开发投资有限责任公司）。

2、项目验收要求

项目最终成果需符合《深圳市工程建设项目多测合一技术规程》等有关规定规范，必须通过深圳市规划和自然资源调查测绘中心成果审核合格且取得相应的审核合格意见书。

四、测绘费用及支付方式

1、测绘费用

1) 签约合同暂定价（含税，增值税专用发票税率 6%）为人民币大写：

壹拾万陆仟肆佰玖拾叁元叁角壹分 (小写¥ 106493.31), 增值税金额(大写): 陆仟零贰拾柒元玖角贰分 (小写¥ 6027.92), 不含增值税金额(大写): 壹拾万零肆佰陆拾伍元叁角玖分 (小写¥ 100465.39)。

2) 合同履行期间, 如遇国家税率调整, 则合同不含增值税价不变, 增值税税金根据国家政策进行相应调整。办理最终结算时, 增值税额按照如下原则确定: 已支付且已开具增值税专用发票部分, 按增值税专用发票确定税额; 剩余未支付且未开具发票部分, 按结算时国家税法规定的增值税税率确定税额。

3) 支付款项前, 乙方应提前向甲方提交书面支付申请书和等额有效的增值税专用发票, 甲方审核通过后支付相应款项给乙方。若乙方未按时提交申请或增值税专用发票资料或提交的申请或增值税专用发票资料不符合甲方要求的, 甲方有权暂缓支付且不对延期付款承担任何责任。

2、履约评价

1) 测绘费分为基本测绘费(占80%)和绩效测绘费(占20%)两部分, 绩效费根据履约评价结果进行支付。

2) 履约评价由委托单位进行考评。评分采用百分制, 综合考评结果分为优秀(评分 ≥ 90 分)、良好($80 \leq \text{评分} < 90$ 分)、中等($70 \leq \text{评分} < 80$ 分)、合格($60 \leq \text{评分} < 70$ 分)、不合格(评分 < 60 分)五个等级, 委托单位在项目付款阶段对受托单位的服务质量进行履约评价, 根据履约评价考核结果, 扣除应扣减的绩效测绘费后, 一次性支付项目测绘费。

3) 履约评价结果的处理:

考评结果为优秀和良好, 不扣减绩效测绘费。考评结果中等及以下的, “中等” “合格” “不合格” 分别对应的绩效测绘费支付比例为 80%, 60%, 0%。

供原始数据;

(6) 若受托单位人员不符合资质要求, 委托单位可要求更换并暂停付款直至整改完成;

(7) 所有测绘成果(含数据、图纸、报告)的知识产权归委托单位所有, 未经委托单位书面同意, 受托单位不得向第三方泄露或使用。

2、受托单位权利义务

(1) 受托单位服务地点: 深圳市光明区;

(2) 服务期限: 开工时间具体以委托单位通知为准, 本项目至完成竣工测绘报告并取得深圳市规划和自然资源调查测绘中心审核通过的意见书之日止;

(3) 服务进度: 本合同中约定的受托单位所需完成的所有测绘工作, 在现场具备竣工测绘条件后, 受托单位应按委托单位要求时间开始, 并在委托单位具体要求时间内完成

(4) 服务质量要求: 完成本项目竣工测绘, 并确保取得深圳市规划和自然资源调查测绘中心审核合格的意见书;

(5) 受托单位保证其在合同履行期间具备符合国家法律法规规定和项目要求的资质, 并配备相关专业技术人员(详见附表2);

(6) 受托单位委派的项目负责人应通过深圳市房产测绘能力考试合格且具有注册测绘师注册证, 并在类似测绘项目中担任过项目负责人。项目负责人姓名: 胡大伟 (注册测绘师: 204401900(00));

(7) 根据测绘对象, 安排足够的技术人员和设备进行测绘;

(8) 受托单位项目负责人及核心技术人员在项目周期内不得更换, 如确需更换, 须提前15日书面通知委托单位并获得书面同意, 否则每违约一次支付违约金5万元;

(本页为合同签署页, 无正文)

委托单位: 深圳市建辰投资发展有限公司
(盖章)



法定代表人

或委托代理人 (签章):



地址: 深圳市光明区玉塘街道田春社区科
联路与同仁路交汇处科润大厦 A1809

受托单位: 深圳市大升勘测技术
有限公司 (盖章)



法定代表人

或委托代理人 (签章)

孔执手

地址: 深圳市南山区西丽街道曙光社区
中山园路 1001 号 TCL 科学园区 F1 栋
1102

开户银行: /

开户银行: 中国建设银行股份有限公司
深圳南山支行

帐号: /

帐号: 4425 0100 0005 0000 1822

联系人: 刘王杰

联系人: 杨成

联系电话: 18666239707

联系电话: 18212425687

签订日期: 2025 年 7 月 1 日

签约地点: 深圳市光明区

附表 2：项目组人员

序号	职务	姓名	专业	职称	执业资格证书及编号
1	项目负责人	胡大伟	测绘工程	高级工程师	注册测绘师 204401900(00)
2	技术负责人	姜信东	测绘工程	高级工程师	注册测绘师 204401902(00)
3	测绘工程师	张莹斐	测绘工程	高级工程师	/
4	测绘工程师	刘钊	测绘工程	工程师	/
5	测绘工程师	张铁球	测绘工程	工程师	/
6	测绘工程师	黄君豪	测绘工程	工程师	/
7	测绘工程师	周晓虹	测绘工程	工程师	/
8	测绘工程师	王富渊	测绘工程	助理工程师	注册测绘师 254403352(00)
9	测绘工程师	邹晓磊	测绘工程	助理工程师	/
10	测绘工程师	周友才	测绘工程	助理工程师	/
11	安全员	陈勇军	测绘工程	助理工程师	粤建安 C3 (2021)0143264

(5) 勒杜鹃路市政道路工程竣工测绘

L-2024-C-014

合同编号: QT2024-003

竣工测绘委托合同



项目名称: 勒杜鹃路市政道路工程

甲 方: 大鹏新区建筑工务署

乙 方: 深圳市大升勘测技术有限公司

签订日期: 2024 年 1 月 5 日



甲方：大鹏新区建筑工务署

乙方：深圳市大升勘测技术有限公司

依照《中华人民共和国民法典》、《中华人民共和国测绘法》及其他相关法律法规的规定，就甲方委托乙方承担的勒杜鹃路市政道路工程竣工测绘项目，经双方协商一致达成如下协议：

第一条 测绘工作范围

测区地点：深圳市大鹏新区

具体作业范围和作业内容由甲方人员现场指定或以甲方给定的红线范围为准。

服务期限到本项目完成规划验收，乙方完成全部合同义务止。

第二条 测绘工作内容（测绘内容：包括测绘项目和工作量等）

- (1) 控制测量；
- (2) 道路中线测量；
- (3) 地下管线竣工测量；
- (4) 道路横断面测量；
- (5) 道路纵断面测量；
- (6) 管线纵断面测量；
- (7) 1:500 竣工图测量；
- (8) 规划监督测量：验测平面位置、验测高程、高度等。

第三条 执行技术标准

第六条 测绘项目进度

序号	工作内容	完成时间	备注
1	控制点布设、水准测量	5 天	
2	竣工图测绘、纵横断面测绘	7 天	
3	地下管线探测	7 天	
4	内业资料整理、及资料内审	7 天	

上表中“完成时间”及第八条中的“提交时间”如双方认为有必要，经协商一致，可对中间过程的期限要求进行调整，并将最终成果提交日期顺延。

第七条 测绘项目费用

1、 取费标准：

《测绘生产成本费用定额》（财建【2009】17 号、深国房【2009】316 号）；

2、取费项目及结算价款：

单位：元

序号	测绘项目名称	困难类别	单位	取费标准（元）	预算工作量	预算金额（元）	备 注
一	控制测量						
1	控制点测量	II	点			15,617.00	E 级 GPS 点
2	四等水准测量	II	Km			9,580.00	
二	测图						
1	1/500 测图	II	幅			9,795.05	
三	专业测量						
1	管线探测	II	Km			58,635.00	
2	纵断面测量	II	Km			2,785.00	
3	横断面测量	II	Km			369.00	
四	规划监督测量						
1	验测平面位置	/	边			18,904.00	
2	验测高程、高度		处			11,396.00	

小计（人民币）：	壹拾贰万柒仟零捌拾壹元整	127,081.00	
合计：	玖万捌仟元整	98,000.00	下浮 20%后 包干

合同价款（含税）为人民币：**玖万捌仟元整（¥98000.00 元）（包王价）**，该合同价款已包含乙方履行本合同所需的一切费用，甲方不再另行支付任何费用。

3、结算及付款方式

最终以结算审核价为准。若政策法规发生变化，按最新政策法规执行。甲方收到并确认乙方提交的竣工测量报告后 30 日内向乙方支付 80% 的测绘费用，乙方提交规划测量报告并经结算审核确认后 30 日内，甲方一次性付清余款。本合同约定的甲方付款均指甲方办理付款审批手续的时间，因政府财务部门支付程序原因导致支付延迟的，甲方不承担违约责任。乙方不得以此拒绝或怠于履行合同义务。乙方有义务在甲方办理申请财政付款手续前提供相关付款申请的凭证以及符合甲方财务支付要求的发票，因乙方提供的资料不齐或不及时导致付款延迟的，概由乙方自行承担责任。支付方式以深圳市最新的财政支付政策为准。

第八条 测绘成果

本协议所指的测绘成果组成如下：

序号	成果名称	规格	数量	提交时间	备注
1	竣工测绘报告	A4/A2	4	甲方提交完整资料后 20 个工作日内	

第九条 测绘成果的权属

本协议所指的全部测绘成果的所有权属于甲方。

第十条 保密条款

本协议在履行过程中发生的争议，由双方当事人协商解决；协商不成的，可依法向甲方所在地的人民法院起诉。

第十三条 未尽事宜，由双方协商签订补充协议，补充协议与本协议具有同等法律效力。

第十四条 附则

1、本协议自双方签字、盖章之日起生效。

2、本协议一式陆份，甲方肆份，乙方贰份，均具有同等法律效力。

甲方：深圳市大鹏新区建筑工务署 乙方：深圳市大升勘测技术有限公司

(盖章)

(盖章)

法定代表人：

法定代表人：

或委托代理人)：

或委托代理人)：

(签字)

(签字)

联系人：

联系人： 赵晖

电 话：

电 话： 13798209502

开户银行：中国建设银行股份有限公司

深圳南山支行

银行账号：4425 0100 0005 0000 1822

2024 年 1 月 15 日

3、项目负责人业绩一览表

姓名	胡大伟	所属单位	深圳市大升勘测技术有限公司	在所属单位缴纳社保时间	2020 年 01 月至今
执业（注册）资格	注册测绘师	职称证书（专业）	测绘高级工程师	出生年月	1982年11月
代表业绩	项目名称：光明科学城大科学装置集群荔湖东路、单堤路与西光月路项目竣工测绘；项目类型：城市道路工程；工作内容：一、二级导线测绘、水准测量、1:500 测图、管线探测、纵断面测量、横断面测量、验测平面位置、验测高程、高度、规划定桩点测量等；合同金额：16.758972 万元；合同签订日期：2025 年 07 月 01 日；在该项目任职岗位：项目负责人。				

注：1、投标人应按《资信标评审表》要求提供相关证明材料扫描件（原件备查），优先提供单个合同额 ≥ 50 万元的业绩。

2、业绩资料应能显示该人员是否担任项目负责人（或项目技术负责人）职务。

胡大伟证书





注册测绘师资格信息

姓名：胡大伟

身份证号：34212319821111075X

注册资格：有

注册状态：已注册

注册单位：深圳市大升勘测技术有限公司

证书编号：204401900(00)

执业印章编号：204401900(00)

注册有效期：2026-08-27

转到登陆

关闭

地理信息安全保密培训
合格证明



该同志于2022年10月完成了国家地理信息安全保密培训课程的在线学习，考核合格，特发此证。



姓 名：胡大伟

身份证号：34212319821111075X

证书编号：2022220755000673

发证单位：国家基础地理信息中心

发证日期：2022年10月11日

姓名: 胡大伟	社保电脑号: 606247357	身份证号码: 34212319821111075X	页码: 1
参保单位名称: 深圳市大升勘测技术有限公司		单位编号: 392067	计算单位: 元

社保费缴纳清单

5000	25.0	5000	5.
5000	25.0	5000	5.
5000	25.0	5000	7.
5000	25.0	5000	7.
5000	25.0	5000	7.
5000	25.0	5000	7.
612	38.6	5000	7.

证明专用章

计算单位: 元

深圳市社会保险基金管理局
社会保险费缴纳清单
打印日期: 2025年12月30日
证明专用章

光明科学城大科学装置集群荔湖东路、单堤路与西光月路项目竣工测绘

合同编号: JC-HT-2025-022

光明科学城大科学装置集群荔湖东路、单堤路
与西光月路项目竣工测绘合同

工程名称: 光明科学城大科学装置集群荔湖东路、单堤路与西光月路项目竣工测绘

工程地点：深圳市光明区

委托单位: 深圳市建辰投资发展有限公司

受托单位: 深圳市大升勘测技术有限公司

依照《中华人民共和国民法典》及相关法律、法规，遵循自愿平等、诚实信用的基本原则，经双方协商一致，为明确各方权利义务，就光明科学城大科学装置集群荔湖东路、单堤路与西光月路项目竣工测绘签订本合同，共同信守。

本合同委托单位(深圳市建辰投资发展有限公司)为本项目代建单位；本项目建设单位为深圳市光明科学城开发投资有限责任公司。由代建单位及建设单位共同委托受托单位开展本项目竣工测绘工作。

一、委托内容

1、须符合政府主管部门对市政线性工程规划监督竣工测绘报告的全部要求，包括但不限于：市政工程竣工测量报告、市政工程管线测绘报告、管点成果表、管线分段统计表等，具体测绘项目包括但不限于：（1）一、二级导线测绘，（2）水准测量；（3）1:500 测图；（4）管线探测；（5）纵断面测量、横断面测量；（6）验测平面位置；（7）验测高程、高度，（8）规划定桩点测量等。具体测绘工作内容及对应工程量（预估）详见附表。

2、若出现与规划验收测绘相关的技术问题，提供全程技术服务，包括但不限于整改方案的技术咨询，积极与政府主管部门进行专业技术方面的沟通和协调，相应的市内交通等。

3、在委托单位需求的时间节点内取得深圳市规划和自然资源调查测绘中心竣工测绘报告成果审核合格意见书。

4、本项目受客观条件影响，局部施工完成时间预计会延迟较长时间（预计1-2年），在项目大部分建设基本完工具备开展测绘工作的前提下，需按委托单位要求开始进行测绘工作。

关规定规范，必须通过深圳市规划和自然资源调查测绘中心成果审核合格且取得相应的审核合格意见书。

四、测绘费用及支付方式

1、测绘费用

1) 签约合同暂定价(含税,增值税专用发票税率6%)为人民币大写:
壹拾陆万柒仟伍佰捌拾玖元柒角贰分 (小写¥167589.72), 增值税金额
(大写): 玖仟肆佰捌拾陆元贰角壹分 (小写¥ 9486.21), 不含增值税
金额(大写): 壹拾伍万捌仟壹佰零叁元伍角壹分 (小写¥ 158103.51)。

2) 合同履行期间,如遇国家税率调整,则合同不含增值税价不变,增值
税税金根据国家政策进行相应调整。办理最终结算时,增值税额按照如下原则确定:已支付且已开具增值税专用发票部分,按增值税专用发票确定税额;剩余未支付且未开具发票部分,按结算时国家税法规定的增值税税率确定税额。

3) 支付款项前,乙方应提前向甲方提交书面支付申请书和等额有效的增值税专用发票,甲方审核通过后支付相应款项给乙方。若乙方未按时提交申请或增值税专用发票资料或提交的申请或增值税专用发票资料不符合甲方要求的,甲方有权暂缓支付且不对延期付款承担任何责任。

2、履约评价

1) 最后一笔测绘费分为基本测绘费(占80%)和绩效测绘费(占20%)两部分,绩效费用根据履约评价结果进行支付。

2) 履约评价由委托单位进行考评。评分采用百分制,综合考评结果分为优秀(评分 ≥ 90 分)、良好($80 \leq \text{评分} < 90$ 分)、中等($70 \leq \text{评分} < 80$ 分)、合格($60 \leq \text{评分} < 70$ 分)、不合格(评分 < 60 分)五个等级,委托单位在项目付款阶段对受托单位的服务质量进行履约评价,根据履约评价

(6) 受托单位委派的项目负责人应通过深圳市房产测绘能力考试合格且具有注册测绘师注册证，并在类似测绘项目中担任过项目负责人。项目负责人姓名：胡大伟 (注册测绘师：204401900(00))；

(7) 根据测绘对象，安排足够的技术人员和设备进行测绘；

(8) 受托单位项目负责人及核心技术人员在项目周期内不得更换，如确需更换，须提前 15 日书面通知委托单位并获得书面同意，否则每违约一次支付违约金 5 万元；

(9) 测绘工作严格按照政府规章规范要求要求进行，保证测绘数据的真实性、准确性、可靠性；

(10) 现场作业必须遵守相关安全法规和施工现场管理规定的要求，确保测绘工作安全、顺利进行；

(11) 测绘工作完成后，出具全套测绘测量报告文件五份（含测绘中心需存档的一份），电子文件光碟（三份）；

(12) 做好安全生产管理，确保测绘、测量过程中各方人身财产安全并为现场作业人员购买保险，由于受托单位安全保护措施不力造成的人身财产损失和因此发生的费用，由受托单位承担全部责任；

(13) 若受托单位违反有关法律法规和合同约定，或不信守职业道德，或存在不恰当和腐败行为的，并且造成严重后果的，委托单位可解除本合同，受托单位应退还委托单位已支付的全部服务费用，并承担由此而引起的法律责任，同时赔偿委托单位由此造成的经济损失；

六、违约条款

1、合同签订后，因委托单位原因导致合同终止或解除的，委托单位应按受托单位实际完成的工作量支付服务费。

2、如因受托单位自身原因导致受托单位未能在委托单位要求时间节

(本页为合同签署页, 无正文)

委托单位: 深圳市建辰投资发展有限公司
(盖章)



法定代表人

或委托代理人 (签章):



地址: 深圳市光明区玉塘街道田春社区科
联路与同仁路交汇处科润大厦 A1809

受托单位: 深圳市大升勘测技术
有限公司 (盖章)



法定代表人

或委托代理人 (签章):

程振宇

地址: 深圳市南山区西丽街道曙光社区
中山园路 1001 号 TCL 科学园区 F1 栋
1102

开户银行: /

开户银行: 中国建设银行股份有限公司
深圳南山支行

帐号: /

帐号: 4425 0100 0005 0000 1822

联系人: 刘王杰

联系人: 杨成

联系电话: 18666239707

联系电话: 18212425687

签订日期: 2025 年 7 月 / 日

签约地点: 深圳市光明区

附表 2：项目组人员

序号	职务	姓名	专业	职称	执业资格证书及编号
1	项目负责人	胡大伟	测绘工程	高级工程师	注册测绘师 204401900(00)
2	技术负责人	姜信东	测绘工程	高级工程师	注册测绘师 204401902(00)
3	测绘工程师	张莹斐	测绘工程	高级工程师	/
4	测绘工程师	刘钊	测绘工程	工程师	/
5	测绘工程师	张铁球	测绘工程	工程师	/
6	测绘工程师	黄君豪	测绘工程	工程师	/
7	测绘工程师	周晓虹	测绘工程	工程师	/
8	测绘工程师	王富渊	测绘工程	助理工程师	注册测绘师 254403352(00)
9	测绘工程师	邹晓磊	测绘工程	助理工程师	/
10	测绘工程师	周友才	测绘工程	助理工程师	/
11	安全员	陈勇军	测绘工程	助理工程师	粤建安 C3 (2021)0143264

4、拟派项目团队（项目负责人除外）一览表

序号	姓名	拟任岗位	执业资格证书	职称证书（专业）	社保月份	备注
1	胡大伟	项目负责人	注册测绘师	测绘高级工程师	2020.01-2025.12	
2	姜信东	技术负责人	注册测绘师	测绘高级工程师	2024.06-2025.12	
3	张莹斐	测绘主管	高级工程师	测绘高级工程师	2024.06-2025.12	
4	林国威	审定	注册土木工程师（岩土）	岩土高级工程师	2024.06-2025.12	
5	刘钊	监测技术员	/	测绘工程师	2024.06-2025.12	
6	张铁球	监测技术员	/	测绘工程师	2024.06-2025.12	
7	黄君豪	监测技术员	/	测绘工程师	2024.06-2025.12	
8	周晓虹	监测技术员	/	测绘工程师	2024.06-2025.12	
9	邹晓磊	监测技术员	/	测绘工程师	2024.06-2025.12	
10	王富渊	测量员	注册测绘师	测绘助理工程师	2024.06-2025.12	
11	黄俊嘉	测量员	注册测绘师	测绘助理工程师	2024.06-2025.12	
12	周友才	测量员	/	测绘助理工程师	2024.06-2025.12	
13	古涛宁	测量员	/	测绘助理工程师	2024.06-2025.12	
14	张建烨	测量员	/	岩土助理工程师	2024.06-2025.12	
15	朱远均	测量员	/	测绘助理工程师	2024.06-2025.12	
16	廖小明	测量员	/	测绘助理工程师	2024.06-2025.12	
17	朱润	资料员	/	测绘助理工程师	2024.06-2025.12	
18	叶庭延	资料员	/	测绘助理工程师	2024.06-2025.12	
19	陈勇军	安全员	安全员 C	测绘助理工程师	2024.06-2025.12	
20	洪枫	安全员	安全员 C	/	2024.06-2025.12	

注：按《资信标要求一览表》要求提供证明材料。

胡大伟证书



注册测绘师

Registered Surveyor

本证书由中华人民共和国人力资源
和社会保障部、自然资源部批准颁发，
表明持证人通过国家统一组织的考试，
取得注册测绘师资格。



姓 名：胡大伟

证件号码：34212319821111075X

性 别：男

出生年月：1982 年 11 月

批准日期：2018 年 09 月 09 日

管 理 号：201809072440000083



中华人民共和国注册测绘师

注 册 证

本证书是中华人民共和国注册测绘师的执业凭证，准予持证人在执业范围
和注册有效期内执业。

姓 名：胡大伟

证书编号：204401900(00)



证书流水号：81518

有效期至：2026-08-27

姓名：胡大伟

身份证号：34212319821111075X

注册资格：有

注册状态：已注册

注册单位：深圳市大升勘测技术有限公司

证书编号：204401900(00)


执业印章编号：204401900(00)

注册有效期：2026-08-27

转到登陆

关闭

地理信息安全保密培训 合格证明



该同志于2022年10月完成了国家地理信息安全保密培训课程的在线学习，考核合格，特发此证。



姓名：胡大伟


身份证号：34212319821111075X

证书编号：2022220755000673

发证单位：国家基础地理信息中心

发证日期：2022年10月11日





姓 名 _____ 胡大伟

性 别 _____ 男

身份证号 _____ 34212319821111075X

职 称 _____ 高级工程师

专 业 _____ 测绘工程

工作单位 _____ 深圳市大升勘测技术有限公司

发证日期 _____ 2022-03-22

证书编号 _____ 4400310016



注册记录:



中华人民共和国测绘法 (相关条款)

第三十一条 测绘人员进行测绘活动时,应当持有测绘作业证件。

任何单位和个人不得阻碍测绘人员依法进行测绘活动。

第四十四条 测绘人员使用永久性测量标志,应当持有测绘作业证件,并保证测量标志的完好。

深圳市社会保险历年参保缴费明细表（个人）

姓名：胡大伟 社保电脑号：606247357 身份证号码：34212319821111075X 页码：1
 参保单位名称：深圳市大升勘测技术有限公司 单位编号：392067 计算单位：元

缴费年	月	单位编号	养老保险			医疗保险				生育			工伤保险		失业保险		
			基数	单位交	个人交	险种	基数	单位交	个人交	险种	基数	单位交	基数	单位交	基数	单位交	个人交
2020	01	392067	5000.0	700.0	400.0	1	5585	290.42	111.7	1	5000	22.5	5000	3.5	2200	12.32	6.6
2020	02	392067	5000.0	0.0	400.0	1	5585	167.55	111.7	1	5000	22.5	5000	0.0	2200	0.0	6.6
2020	03	392067	5000.0	0.0	400.0	1	5585	167.55	111.7	1	5000	22.5	5000	0.0	2200	0.0	6.6
2020	04	392067	5000.0	0.0	400.0	1	5585	167.55	111.7	1	5000	22.5	5000	0.0	2200	0.0	6.6
2020	05	392067	5000.0	0.0	400.0	1	5585	167.55	111.7	1	5000	22.5	5000	0.0	2200	0.0	6.6
2020	06	392067	5000.0	0.0	400.0	1	5585	167.55	111.7	1	5000	22.5	5000	0.0	2200	0.0	6.6
2020	07	392067	5000.0	0.0	400.0	1	6388	332.18	127.76	1	5000	22.5	5000	0.0	2200	0.0	6.6
2020	08	392067	5000.0	0.0	400.0	1	6388	332.18	127.76	1	5000	22.5	5000	0.0	2200	0.0	6.6
2020	09	392067	5000.0	0.0	400.0	1	6388	332.18	127.76	1	5000	22.5	5000	0.0	2200	0.0	6.6
2020	10	392067	5000.0	0.0	400.0	1	6388	332.18	127.76	1	5000	22.5	5000	0.0	2200	0.0	6.6
2020	11	392067	5000.0	0.0	400.0	1	6388	332.18	127.76	1	5000	22.5	5000	0.0	2200	0.0	6.6
2020	12	392067	5000.0	0.0	400.0	1	6388	332.18	127.76	1	5000	22.5	5000	0.0	2200	0.0	6.6
2021	01	392067	5000.0	750.0	400.0	1	6388	332.18	127.76	1	5000	22.5	5000	3.5	2200	12.32	6.6
2021	02	392067	5000.0	750.0	400.0	1	6388	332.18	127.76	1	5000	22.5	5000	3.5	2200	15.4	6.6
2021	03	392067	5000.0	750.0	400.0	1	6388	332.18	127.76	1	5000	22.5	5000	3.5	2200	15.4	6.6
2021	04	392067	5000.0	750.0	400.0	1	6388	332.18	127.76	1	5000	22.5	5000	3.5	2200	15.4	6.6
2021	05	392067	5000.0	750.0	400.0	1	6388	332.18	127.76	1	5000	22.5	5000	3.5	2200	15.4	6.6
2021	06	392067	5000.0	750.0	400.0	1	6388	332.18	127.76	1	5000	22.5	5000	3.5	2200	15.4	6.6
2021	07	392067	5000.0	750.0	400.0	1	6972	362.54	139.44	1	5000	22.5	5000	3.5	2200	15.4	6.6
2021	08	392067	5000.0	750.0	400.0	1	6972	362.54	139.44	1	5000	22.5	5000	3.5	2200	15.4	6.6
2021	09	392067	5000.0	750.0	400.0	1	6972	362.54	139.44	1	5000	22.5	5000	3.5	2200	15.4	6.6
2021	10	392067	5000.0	750.0	400.0	1	6972	362.54	139.44	1	5000	22.5	5000	3.5	2200	15.4	6.6
2021	11	392067	5000.0	750.0	400.0	1	6972	362.54	139.44	1	5000	22.5	5000	3.5	2200	15.4	6.6
2021	12	392067	5000.0	750.0	400.0	1	6972	362.54	139.44	1	5000	22.5	5000	3.5	2200	15.4	6.6
2022	01	392067	5000.0	750.0	400.0	1	6972	432.26	139.44	1	5000	22.5	5000	3.5	2360	16.52	7.08
2022	02	392067	5000.0	750.0	400.0	1	6972	432.26	139.44	1	5000	22.5	5000	3.5	2360	16.52	7.08
2022	03	392067	5000.0	750.0	400.0	1	6972	432.26	139.44	1	5000	22.5	5000	3.5	2360	16.52	7.08
2022	04	392067	5000.0	750.0	400.0	1	6972	418.32	139.44	1	5000	22.5	5000	3.5	2360	16.52	7.08
2022	05	392067	5000.0	750.0	400.0	1	6972	418.32	139.44	1	5000	22.5	5000	5.6	2360	16.52	7.08
2022	06	392067	5000.0	750.0	400.0	1	6972	418.32	139.44	1	5000	22.5	5000	5.6	2360	16.52	7.08
2022	07	392067	5000.0	750.0	400.0	1	7778	466.68	155.56	1	5000	22.5	5000	5.6	2360	16.52	7.08
2022	08	392067	5000.0	750.0	400.0	1	7778	466.68	155.56	1	5000	22.5	5000	5.6	2360	16.52	7.08
2022	09	392067	5000.0	750.0	400.0	1	7778	466.68	155.56	1	5000	22.5	5000	5.6	2360	16.52	7.08
2022	10	392067	5000.0	750.0	400.0	1	7778	482.24	155.56	1	5000	22.5	5000	5.6	2360	16.52	7.08
2022	11	392067	5000.0	750.0	400.0	1	7778	482.24	155.56	1	5000	22.5	5000	5.6	2360	16.52	7.08
2022	12	392067	5000.0	750.0	400.0	1	7778	482.24	155.56	1	5000	22.5	5000	5.6	2360	16.52	7.08
2023	01	392067	5000.0	750.0	400.0	1	7778	482.24	155.56	1	5000	25.0	5000	5.6	2360	16.52	7.08
2023	02	392067	5000.0	750.0	400.0	1	7778	482.24	155.56	1	5000	25.0	5000	5.6	2360	16.52	7.08
2023	03	392067	5000.0	750.0	400.0	1	7778	482.24	155.56	1	5000	25.0	5000	5.6	2360	16.52	7.08
2023	04	392067	5000.0	750.0	400.0	1	7778	482.24	155.56	1	5000	25.0	5000	5.6	2360	16.52	7.08
2023	05	392067	5000.0	750.0	400.0	1	7778	482.24	155.56	1	5000	25.0	5000	7.0	2360	16.52	7.08
2023	06	392067	5000.0	750.0	400.0	1	7778	482.24	155.56	1	5000	25.0	5000	7.0	2360	16.52	7.08
2023	07	392067	5000.0	750.0	400.0	1	7778	482.24	155.56	1	5000	25.0	5000	7.0	2360	16.52	7.08
2023	08	392067	5000.0	750.0	400.0	1	7778	482.24	155.56	1	5000	25.0	5000	7.0	2360	16.52	7.08
2023	09	392067	5000.0	750.0	400.0	1	7778	482.24	155.56	1	5000	25.0	5000	7.0	2360	16.52	7.08
2023	10	392067	5000.0	750.0	400.0	1	6123	367.38	122.46	1	5000	25.0	5000	7.0	2360	16.52	7.08
2023	11	392067	5000.0	750.0	400.0	1	6123	367.38	122.46	1	6123	24.63	5000	7.0	2360	16.52	7.08



深圳市社会保险历年参保缴费明细表（个人）

姓名：胡大伟

社保电脑号：606247357

身份证号码：34212319821111075X

页码：2

参保单位名称：深圳市大升勘测技术有限公司

单位编号：392067

计算单位：元



缴费年	月	单位编号	养老保险			医疗保险			生育			工伤保险		失业保险		
			基数	单位交	个人交	险种	基数	单位交	个人交	险种	基数	单位交	基数	单位交	基数	单位交
2023	12	392067	5000.0	750.0	400.0	1	6123	367.38	122.46	1	6123	30.62	5000	7.0	2360	16.52
2024	01	392067	5000.0	750.0	400.0	1	6475	323.75	129.5	1	6475	32.38	5000	7.0	5000	40.0
2024	02	392067	5000.0	750.0	400.0	1	6475	323.75	129.5	1	6475	32.38	5000	7.0	5000	40.0
2024	03	392067	5000.0	750.0	400.0	1	6475	323.75	129.5	1	6475	32.38	5000	14.0	5000	40.0
2024	04	392067	5000.0	800.0	400.0	1	6475	323.75	129.5	1	6475	32.38	5000	14.0	5000	40.0
2024	05	392067	5000.0	800.0	400.0	1	6475	323.75	129.5	1	6475	32.38	5000	14.0	5000	40.0
2024	06	392067	5000.0	800.0	400.0	1	6475	323.75	129.5	1	6475	32.38	5000	14.0	5000	40.0
2024	07	392067	5000.0	800.0	400.0	1	6475	323.75	129.5	1	6475	32.38	5000	20.0	5000	40.0
2024	08	392067	5000.0	800.0	400.0	1	6475	323.75	129.5	1	6475	32.38	5000	20.0	5000	40.0
2024	09	392067	5000.0	800.0	400.0	1	6475	323.75	129.5	1	6475	32.38	5000	20.0	5000	40.0
2024	10	392067	5000.0	800.0	400.0	1	6475	323.75	129.5	1	6475	32.38	5000	20.0	5000	40.0
2024	11	392067	5000.0	800.0	400.0	1	6475	323.75	129.5	1	6475	32.38	5000	20.0	5000	40.0
2024	12	392067	5000.0	800.0	400.0	1	6475	323.75	129.5	1	6475	32.38	5000	20.0	5000	40.0
2025	01	392067	5000.0	850.0	400.0	1	6733	336.65	134.66	1	6733	33.67	5000	20.0	5000	40.0
2025	02	392067	5000.0	850.0	400.0	1	6733	336.65	134.66	1	6733	33.67	5000	20.0	5000	40.0
2025	03	392067	5000.0	850.0	400.0	1	6733	336.65	134.66	1	6733	33.67	5000	20.0	5000	40.0
2025	04	392067	5000.0	850.0	400.0	1	6733	336.65	134.66	1	6733	33.67	5000	20.0	5000	40.0
2025	05	392067	5000.0	850.0	400.0	1	6733	336.65	134.66	1	6733	33.67	5000	20.0	5000	40.0
2025	06	392067	5000.0	850.0	400.0	1	6733	336.65	134.66	1	6733	33.67	5000	20.0	5000	40.0
2025	07	392067	5000.0	850.0	400.0	1	6733	336.65	134.66	1	6733	33.67	5000	20.0	5000	40.0
2025	08	392067	5000.0	850.0	400.0	1	6733	336.65	134.66	1	6733	33.67	5000	20.0	5000	40.0
2025	09	392067	5000.0	850.0	400.0	1	6733	336.65	134.66	1	6733	33.67	5000	20.0	5000	40.0
2025	10	392067	5000.0	850.0	400.0	1	6733	336.65	134.66	1	6733	33.67	5000	20.0	5000	40.0
2025	11	392067	5000.0	850.0	400.0	1	6733	336.65	134.66	1	6733	33.67	5000	20.0	5000	40.0
2025	12	392067	5000.0	850.0	400.0	1	6733	336.65	134.66	1	6733	33.67	5000	20.0	5000	40.0
合计			47350.0	28800.0			26055.17	9747.3			1919.46		612.4	1550.5	568.32	

备注：

1. 本证明可作为参保人在本单位参加社会保险的证明。向相关部门提供，查验部门可通过登录
网址：<https://sipub.sz.gov.cn/vp/>，输入下列验证码（ 3391f438ab28033e ）核查，验证码有效期三个月。
2. 生育保险中的险种“1”为生育保险，“2”为生育医疗。
3. 医疗险种中的险种“1”为基本医疗保险一档，“2”为基本医疗保险二档，“4”为基本医疗保险三档，“5”为少儿/大学生医保（医疗保险二档），“6”为统筹医疗保险。
4. 上述“缴费明细”表中带“*”标识为补缴，空行为断缴。带“&”标识为参保单位申请缓缴社会保险费单位缴费部分的时段。该参保人带&标志的缴费年月，养老保险在2026年12月前视同到账，工伤保险、失业保险在2026年12月前视同到账。
5. 居民养老保险、少儿/学生医疗保险缴费情况不在本清单中展示。
6. 如2020年2月至6月的单位缴费部分金额为“0”或者缴费金额减半的，属于按规定减免后实收金额。
7. 单位编号对应的单位名称：
单位编号 392067 单位名称 深圳市大升勘测技术有限公司



姜信东证书

	<p>学生姜信东, 性别男, 一九六六年九月 日生。 于一九九〇年九月至一九九三年七月在本校(院)工程测量专业脱产学习, 修完叁年制各科教学计划规定的全部课程, 成绩合格, 准予毕业。</p>
<p>(无国家教育委员会成人高等教育证书专用章无效)</p>	<p>校(院)  学校(院) 一九九三年七月五日</p>
<p>批准文号: (83)教成字第018号文 证书编号: 01627</p>	

	<p>姓名: 姜信东 身份证号: 3606022196609100015 资格名称: 高级工程师 专业名称: 测绘 批准日期: 二〇〇九年十一月二日 批复文件: 赣人社字[2009]411号</p>
<p>工作单位: 鹰潭市金联房地产开发有限公司</p>	<p>签发单位盖章:  签发日期: 2010 专业技术资格 专用章</p>
<p>非国有管理号: 36220090506</p>	

中华人民共和国注册测绘师

注册证

本证书是中华人民共和国注册测绘师的执业凭证，准予持证人在执业范围和注册有效期内执业。

姓 名：姜信东

证书编号：204401902(00)



证书流水号：81519

有效期至：2026-08-27

注册测绘师资格信息

姓名：姜信东

身份证号：360602196609100015

注册资格：有

注册状态：已注册

注册单位：深圳市大升勘测技术有限公司

证书编号：204401902(00)

执业印章编号：204401902(00)

注册有效期：2026-08-27

转到登陆

关闭

计算单位：元

武汉市社会保险基金管理局
社会保险费缴纳清单
证明专用章
打印日期：2025年12月25日

张莹斐证书

成人高等教育		
毕业证书		
学生 张莹斐 性别 女, 一九八三年三月二十五日生, 于二〇一二年三月至二〇一四年七月在本校 测绘工程专业 函授 学习, 修完 专科起点本科教学计划规定的全部课程, 成绩合格, 准予毕业。		
校 名:	华北水利水电大学	校(院)长: 严大考
批准文号:	(83) 教成002号	
证书编号:	100785201405000670	二〇一四年 七 月 一 日

中华人民共和国教育部学历证书查询网址: <http://www.chsi.com.cn>

从事专业	测绘工程	
取得职称名称	高级工程师	
取得职称级别	副高级	
取得方式	考核认定	
评审组织(认定部门)	河南省工程系列专业技术人员职业资格副高级职称考核认定委员会	姓 名 张莹斐 性 别 女
评审(认定)通过时间	2021.12	出生年月 1983.03
发证单位	河南省人力资源和社会保障厅	工作单位 栾川县规划服务和测绘地理信息中心
		证书编号 B202109070300696
		2022 年 02 月 15 日

计算单位：元

[illegible]

单位名称
深圳市大升勘测技术有限公司



林国威证书

硕士研究生		
毕业证书		
研究生 林国威 性别 男，一九八三年 八 月 二十四日生，于 二〇〇六年 九 月至二〇〇九年 六 月在 岩土工程 专业学习，学制 三 年，修完硕士研究生培养计划规定的全部课程，成绩合格， 毕业论文答辩通过 准予毕业。		
培养单位：中山大学	校(院、所)长：黄以	
证书编号：105581200902001739	二〇〇九年 六 月 二十日	

中华人民共和国教育部学历证书查询网址：<http://www.chsi.com.cn>

林国威 于二〇一六年	
十月，经 深圳市建筑专	
业高级专业技术资格第二	
评审委员会评审通过，	
具备 岩土	
高级工程师	
资格。特发此证	
深圳市人力资源和社会保障局	
发证单位： 二〇一七年 四月 二十五 日	

粤高取证字第 1703001001892 号



持证人签名:
Signature of the Bearer

管理号: 11084420199020712
File No.:

姓名: 林国威
Full Name
性别: 男
Sex
出生年月: 1983年08月
Date of Birth
专业类别:
Professional Type
批准日期: 2011年09月18日
Approval Date

签发单位盖章:
Issued by
签发日期: 2012年 03月 19日
Issued on



本证书由中华人民共和国人力资源和社会保障部、住房和城乡建设部批准颁发。它表明持证人通过国家统一组织的考试, 取得注册土木工程师(岩土)的执业资格。

This is to certify that the bearer of the Certificate has passed national examination organized by the Chinese government departments and has obtained qualifications for Registered Civil Engineer(Geo-technical).

approved & authorized
by
Ministry of Human Resources and Social Security
The People's Republic of China



approved & authorized
by
Ministry of Housing and Urban-Rural Development
The People's Republic of China

编号: 0014084
No.:



使用有效期: 2025年08月20日
- 2026年02月16日



中华人民共和国注册土木工程师(岩土) 注册执业证书

本证书是中华人民共和国注册土木工程师(岩土)的执业凭证,准予持证人在执业范围和注册有效期内执业。

姓 名: 林国威

性 别: 男

出生日期: 1983年08月24日

注册编号: AY20124400857

聘用单位: 深圳市大升勘测技术有限公司

注册有效期: 2024年09月11日-2027年12月31日



个人签名:

林国威

林国威

签名日期: 2025.8.20

中华人民共和国
住房和城乡建设部



发证日期: 2024年09月11日

计算单位: 元

[illegible]

单位名称
深圳市大升勘测技术有限公司



刘钊证书

普通高等学校		
毕业证书		
学生 刘钊 性别 男，一九九二年 六 月 十三 日生，于二〇一一年 九 月至二〇一五年 六 月在本校 测绘工程 专业 四 年制 本 科学学习，修完教学计划规定的全部课程，成绩合格、准予毕业。		
校 名：长春工程学院	校（院）长：强韩印	
证书编号：114371201505002048	二〇一五 年 六 月 三十 日	

地理信息安全保密培训 合格证明		该同志于2022年 09月完成了国家地理信息安全保密培训课程的在线学习，考核合格，特发此证。
		
姓 名：刘钊	发证单位：国家基础地理信息中心	
身份证号：220283199206130315	发证日期：2022年 09月 07日	
证书编号：2022220755000488		

广东省职称证书

姓 名：刘钊

身份证号：220283199206130315



职称名称：工程师

专 业：测绘

级 别：中级

取得方式：职称评审

通过时间：2022年05月15日

评审组织：深圳市国土空间规划专业高级职称评审委员会

证书编号：2203003075103

发证单位：深圳市人力资源和社会保障局

发证时间：2022年07月01日



查询网址：<http://www.gdhrss.gov.cn/gdweb/zyjsrc>

姓名: 刘钊	社保电脑号: 641408171	身份证号码: 220283199206130315	页码: 1
参保单位名称: 深圳市大升勘测技术有限公司		单位编号: 392067	计算单位: 元

[illegible]

1. 本证明可作为参保人在本单位参加社会保险的证明。向相关部门提供, 查验部门可通过登录
网址: <https://sipub.sz.gov.cn/vp/>, 输入下列验真码 (3391f425eb8e410b) 核查, 验真码有效期三个月。

3. 医疗险种中的险种“1”为基本医疗保险一档，“2”为基本医疗保险二档，“4”为基本医疗保险三档，“5”为少儿/大学生医保（医疗保险二档），“6”为统筹医疗保险。

6. 如2020年2月至6月的单位缴费部分金额为“0”或者缴费金额减半的,属于按规定减免后实收金额。

单位名称
深圳市大升勘测技术有限公司



张铁球证书

普通高等学校		
<h2>毕业证书</h2>		
<p>学生 张铁球 性别 男，一九八七年八月二十八日生，于二〇〇九年九月至二〇一三年六月在本校 测绘工程专业 四年制 本科学习，修完教学计划规定的全部课程，成绩合格，准予毕业。</p>		
校 名：长沙理工大学	校（院）长：郑健龙	
证书编号：105361201305103020	二〇一三年六月三十日	

中华人民共和国教育部学历证书查询网址：<http://www.chsi.com.cn>

<h3>地理信息安全保密培训合格证明</h3>		<p>该同志于2022年09月完成了国家地理信息安全保密培训课程的在线学习，考核合格，特发此证。</p>
		
姓 名：张铁球	发证单位：国家基础地理信息中心	
身份证号：431121198708282512	发证日期：2022年09月08日	
证书编号：2022220755000489		



持证人签名:

姓 名:张铁球

性 别:男

身份证号:431121198708282512

职称名称:工程师

专业类别:测绘工程

确认日期:2019年12月6日

工作单位:湖南湘图工程技术有
限公司(长沙市人才
人事代理)

系统编码:B08191010000001352

计算单位: 元

[illegible]

单位名称
深圳市大升勘测技术有限公司



黄君豪证书



计算单位：元

长沙市社会保险基金管理局
社保费缴纳清单
打印日期: 2023年12月25日
证明专用章

周晓虹证书



首都师范大学

硕士研究生毕业证书

周晓虹，女，一九八二年一月十八日生。于二〇〇五年九月至二〇〇八年七月在
地图学与地理信息系统专业
学习，学制三年，修完硕士研究生培养计划规定的全部课程，成绩合格，毕业论文答辩通过，准予毕业。

校长



证书编号: 100281200802000763

学海为家
求知为乐

古板 240



周晓虹 于二〇一二年
八月，经广州市人力资源
和社会保障局

考核认定，
具备测绘工程师
资格。特发此证



粤中取证字第1200102114714 号
公民身份号码: 131126198201180067



发证机关:

二〇一二年八月二十四日



姓名: 周晓虹 社保电脑号: 636244918 身份证号码: 131126198201180067 页码: 1

参保单位名称: 深圳市大升勘测技术有限公司 单位编号: 392067 计算单位: 元

[illegible]

1. 本证明可作为参保人在本单位参加社会保险的证明。向相关部门提供, 查验部门可通过登录
网址: <https://sipub.sz.gov.cn/vp/>, 输入下列验证码 (3391f425bacdd1r) 核查, 验证码有效期三个月。

3. 医疗险种中的险种“1”为基本医疗保险一档,“2”为基本医疗保险二档,“4”为基本医疗保险三档,“5”为少儿/大学生医保(医疗保险二档),“6”为统筹医疗保险。

4. 上述“缴费明细”表中带“*”标识为补缴，空行为断缴。带“&”标识为参保单位申请缓缴社会保险费单位缴费部分的时段。该参保人带&标志的缴费年月，养老保险在2026年12月前视同到账，工伤保险、失业保险在2026年12月前视同到账。

6. 如2020年2月至6月的单位缴费部分金额为“0”或者缴费金额减半的,属于按规定减免后实收金额。

7. 单位编号对应的单位名称:	
单位编号	单位名称
392067	深圳市大升勘测技术有限公司



邹晓磊证书



计算单位：元

[illegible]

单位名称
深圳市大升勘测技术有限公司



王富渊证书

普通高等学校

毕业证书

学生 王富渊 性别 男 ,一九九五年 九 月 二 日生,于二〇一三年 九 月至二〇一六年 九 月在本校 工程测量技术 专业 三 年制 专 科学习,修完教学计划规定的全部课程,成绩合格,准予毕业。

校 名:阳泉职业技术学院

校(院)长: 卫英慧

证书编号:128931201606310473

二〇一六年 九 月 二十 日

中华人民共和国教育部学历证书查询网址: <http://www.chsi.com.cn>

**地理信息安全保密培训
合格证明**

该同志于2022年 09月完成了国家地理信息安全保密培训课程的在线学习,考核合格,特发此证。

姓名:王富渊

身份证号:142732199509025634

证书编号:2022220755000487

发证单位:国家基础地理信息中心

发证日期:2022年 09月 07日

中华人民共和国注册测绘师

注册证

本证书是中华人民共和国注册测绘师的执业凭证，准予持证人在执业范围和注册有效期内执业。

姓名：王富渊

证书编号：254403352(00)



证书流水号：91331

有效期至：2028-03-19



注册测绘师资格信息

姓名：王富渊

身份证号：142732199509025634

注册资格：有

注册状态：已注册

注册单位：深圳市大升勘测技术有限公司

证书编号：254403352(00)

执业印章编号：254403352(00)

注册有效期：2028-03-19



转到登陆



关闭

广东省职称证书

姓 名：王富渊

身份证号：142732199509025634



职称名称：助理工程师

专 业：测绘

级 别：助理级

取得方式：考核认定

通过时间：2022年05月15日

评审组织：深圳市国土空间规划专业高级职称评审委员会

证书编号：2203006075140

发证单位：深圳市人力资源和社会保障局

发证时间：2022年07月01日



查询网址：<http://www.gdhrss.gov.cn/gdweb/zyjsrc>

计算单位: 元

长沙市社会保险基金管理局
社会保险费缴纳清单
打印日期: 2025年12月25日
证明专用章

黄俊嘉证书



 注册测绘师资格信息 ✕

姓名：黄清远

身份证号：452124199206210314

注册资格：有

注册状态：已注册

注册单位：深圳市大升勘测技术有限公司

证书编号：254403353(00)

执业印章编号：254403353(00)

注册有效期：2028-03-19

 转到登陆  关闭

证 明

黄俊嘉，曾用名：黄清远，男，壮族，身份证号码：452124199206210314，户籍地址：广西上林县巷贤镇光全村恭堂庄45号101室。

原名黄清远，自2025年07月24日起改名为黄俊嘉，其它身份信息未改变，两者同为一入。

情况属实，特此证明。

上林县公安局巷贤派出所
2025年07月28日



计算单位: 元

14.4	3600	28.8
14.4	3600	28.8
14.4	3600	28.8
14.4	3600	28.8
14.4	3600	28.8
14.4	3600	28.8
209.28		547.2

社保费缴纳清单
证明专用章

深圳市大升勘测技术有限公司



古涛宁证书

普通高等学校

毕业证书

学生 古涛宁 性别 男，一九九五年 八月 十五日生，于二〇一二年 九月至二〇一七年 六月在本校 工程测量技术专业 5 年制 专 科学习，修完教学计划规定的全部课程，成绩合格，准予毕业。

校 名：湖南工程职业技术学院 校（院）长：康书武

证书编号：124251201706002906 二〇一七年 六 月 三十 日

中华人民共和国教育部学历证书查询网址：<http://www.chsi.com.cn>

广东省职称证书

姓 名：古涛宁
身份证号：441424199508155772

职称名称：助理工程师
专 业：测绘
级 别：助理级
取得方式：考核认定
通过时间：2022年05月15日
评审组织：深圳市国土空间规划专业高级职称评审委员会

证书编号：2203006074506
发证单位：深圳市人力资源和社会保障局
发证时间：2022年07月01日

查询网址：<http://www.gdhrss.gov.cn/gdweb/zyjsrc>

张建烨证书

普通高等学校

毕业证书

学生 张建烨 性别 男,一九九七年二月二十五日生,于二〇一六年九月至二〇一九年六月在本校 工程测量技术 专业三年制专科学习,修完教学计划规定的全部课程,成绩合格,准予毕业。

校 名:广东工贸职业技术学院 校 长: 

证书编号: 129591201906601148 二〇一九年六月二十五日

查询网址: <http://www.chsi.com.cn> 广东省教育厅监制

广东省职称证书

姓 名: 张建烨

身份证号: 441522199702250071

职称名称: 助理工程师

专 业: 岩土工程

级 别: 助理级

取得方式: 考核认定

通过时间: 2023年05月08日

评审组织: 深圳市勘察设计专业高级职称评审委员会

证书编号: 2303006112145

发证单位: 深圳市人力资源和社会保障局

发证时间: 2023年07月05日

查询网址: <http://www.gdhrss.gov.cn/gdweb/zyjsrc>



计算单位: 元

[illegible]

单位名称
深圳市大升勘测技术有限公司



朱远均证书



深圳市社会保险历年参保缴费明细表（个人）

姓名：朱远均
参保单位名称：深圳市大升勘测技术有限公司

社保电脑号：626061259
单位编号：392067

身份证号码：500236199008100855
计算单位：元

页码：1

缴费年	月	单位编号	养老保险			医疗保险			生育			工伤保险		失业保险			
			基数	单位交	个人交	险种	基数	单位交	个人交	险种	基数	单位交	基数	单位交	基数	单位交	个人交
2024	06	392067	3600.0	540.0	288.0	2	6475	97.13	32.38	1	6475	32.38	3600	10.08	3600	28.8	7.2
2024	07	392067	4492.0	673.8	359.36	2	6475	97.13	32.38	1	6475	32.38	3600	14.4	3600	28.8	7.2
2024	08	392067	4492.0	673.8	359.36	2	6475	97.13	32.38	1	6475	32.38	3600	14.4	3600	28.8	7.2
2024	09	392067	4492.0	673.8	359.36	2	6475	97.13	32.38	1	6475	32.38	3600	14.4	3600	28.8	7.2
2024	10	392067	4492.0	673.8	359.36	2	6475	97.13	32.38	1	6475	32.38	3600	14.4	3600	28.8	7.2
2024	11	392067	4492.0	673.8	359.36	2	6475	97.13	32.38	1	6475	32.38	3600	14.4	3600	28.8	7.2
2024	12	392067	4492.0	673.8	359.36	2	6475	97.13	32.38	1	6475	32.38	3600	14.4	3600	28.8	7.2
2025	01	392067	4492.0	718.72	359.36	2	6733	101.0	33.67	1	6733	33.67	3600	14.4	3600	28.8	7.2
2025	02	392067	4492.0	718.72	359.36	2	6733	101.0	33.67	1	6733	33.67	3600	14.4	3600	28.8	7.2
2025	03	392067	4492.0	718.72	359.36	2	6733	101.0	33.67	1	6733	33.67	3600	14.4	3600	28.8	7.2
2025	04	392067	4492.0	718.72	359.36	2	6733	101.0	33.67	1	6733	33.67	3600	14.4	3600	28.8	7.2
2025	05	392067	4492.0	718.72	359.36	2	6733	101.0	33.67	1	6733	33.67	3600	14.4	3600	28.8	7.2
2025	06	392067	4492.0	718.72	359.36	2	6733	101.0	33.67	1	6733	33.67	3600	14.4	3600	28.8	7.2
2025	07	392067	4775.0	764.0	382.0	2	6733	101.0	33.67	1	6733	33.67	3600	14.4	3600	28.8	7.2
2025	08	392067	4775.0	764.0	382.0	2	6733	101.0	33.67	1	6733	33.67	3600	14.4	3600	28.8	7.2
2025	09	392067	4775.0	764.0	382.0	2	6733	101.0	33.67	1	6733	33.67	3600	14.4	3600	28.8	7.2
2025	10	392067	4775.0	764.0	382.0	2	6733	101.0	33.67	1	6733	33.67	3600	14.4	3600	28.8	7.2
2025	11	392067	4775.0	764.0	382.0	2	6733	101.0	33.67	1	6733	33.67	3600	14.4	3600	28.8	7.2
2025	12	392067	4775.0	764.0	382.0	2	6733	101.0	33.67	1	6733	33.67	3600	14.4	3600	28.8	7.2
合计			13479.12 6892.32			1891.91 630.7			630.7			269.28 547.2			136.8		

- 备注：
1. 本证明可作为参保人在本单位参加社会保险的证明。向相关部门提供，查验部门可通过登录
网址：<https://sipub.sz.gov.cn/vp/>，输入下列验真码（ 3391f425eb8bed09 ）核查，验真码有效期三个月。
 2. 生育保险中的险种“1”为生育保险，“2”为生育医疗。
 3. 医疗险种中的险种“1”为基本医疗保险一档，“2”为基本医疗保险二档，“4”为基本医疗保险三档，“5”为少儿/大学生医保（医疗保险二档），“6”为统筹医疗保险。
 4. 上述“缴费明细”表中带“*”标识为补缴，空行为断缴。带“&”标识为参保单位申请缓缴社会保险费单位缴费部分的时段。该参保人带&标志的缴费年月，养老保险在2026年12月前视同到账，工伤保险、失业保险在2026年12月前视同到账。
 5. 居民养老保险、少儿/学生医疗保险缴费情况不在本清单中展示。
 6. 如2020年2月至6月的单位缴费部分金额为“0”或者缴费金额减半的，属于按规定减免后实收金额。
 7. 单位编号对应的单位名称：
单位编号
392067
单位名称
深圳市大升勘测技术有限公司



朱润证书

		高等教育自学考试	
		毕 业 证 书	
姓 名: 朱润			
身份证号: 362422199309261116			
证书编号: 65330127151015476			
参加	会计	专业	本科 高等教育自学考试, 全部课程成绩合格,
经审定, 准予毕业。			
			

No.01- 1605342648

广东省职称证书	
姓 名: 朱润	
身份证号: 362422199309261116	
职称名称: 助理工程师	
专 业: 测绘	
级 别: 助理级	
取得方式: 职称评审	
通过时间: 2024年5月26日	
评审组织: 深圳市国土空间规划专业高级职称评审委员会	
证书编号: 2403006216946	
发证单位: 深圳市人力资源和社会保障局	
发证时间: 2024年9月14日	

深圳市社会保险历年参保缴费明细表（个人）

姓名：朱润 社保电脑号：649948863 身份证号码：362422199309261116 页码：1
 参保单位名称：深圳市大升勘测技术有限公司 单位编号：392067 计算单位：元

缴费年	月	单位编号	养老保险			医疗保险			生育			工伤保险		失业保险		
			基数	单位交	个人交	险种	基数	单位交	个人交	险种	基数	单位交	基数	单位交	基数	单位交
2024	06	392067	3600.0	540.0	288.0	2	6475	97.13	32.38	1	6475	32.38	3600	10.08	3600	28.8
2024	07	392067	4492.0	673.8	359.36	2	6475	97.13	32.38	1	6475	32.38	3600	14.4	3600	28.8
2024	08	392067	4492.0	673.8	359.36	2	6475	97.13	32.38	1	6475	32.38	3600	14.4	3600	28.8
2024	09	392067	4492.0	673.8	359.36	2	6475	97.13	32.38	1	6475	32.38	3600	14.4	3600	28.8
2024	10	392067	4492.0	673.8	359.36	2	6475	97.13	32.38	1	6475	32.38	3600	14.4	3600	28.8
2024	11	392067	4492.0	673.8	359.36	2	6475	97.13	32.38	1	6475	32.38	3600	14.4	3600	28.8
2024	12	392067	4492.0	673.8	359.36	2	6475	97.13	32.38	1	6475	32.38	3600	14.4	3600	28.8
2025	01	392067	4492.0	718.72	359.36	2	6733	101.0	33.67	1	6733	33.67	3600	14.4	3600	28.8
2025	02	392067	4492.0	718.72	359.36	2	6733	101.0	33.67	1	6733	33.67	3600	14.4	3600	28.8
2025	03	392067	4492.0	718.72	359.36	2	6733	101.0	33.67	1	6733	33.67	3600	14.4	3600	28.8
2025	04	392067	4492.0	718.72	359.36	2	6733	101.0	33.67	1	6733	33.67	3600	14.4	3600	28.8
2025	05	392067	4492.0	718.72	359.36	2	6733	101.0	33.67	1	6733	33.67	3600	14.4	3600	28.8
2025	06	392067	4492.0	718.72	359.36	2	6733	101.0	33.67	1	6733	33.67	3600	14.4	3600	28.8
2025	07	392067	4775.0	764.0	382.0	2	6733	101.0	33.67	1	6733	33.67	3600	14.4	3600	28.8
2025	08	392067	4775.0	764.0	382.0	2	6733	101.0	33.67	1	6733	33.67	3600	14.4	3600	28.8
2025	09	392067	4775.0	764.0	382.0	2	6733	101.0	33.67	1	6733	33.67	3600	14.4	3600	28.8
2025	10	392067	4775.0	764.0	382.0	2	6733	101.0	33.67	1	6733	33.67	3600	14.4	3600	28.8
2025	11	392067	4775.0	764.0	382.0	2	6733	101.0	33.67	1	6733	33.67	3600	14.4	3600	28.8
2025	12	392067	4775.0	764.0	382.0	2	6733	101.0	33.67	1	6733	33.67	3600	14.4	3600	28.8
合计			13479.12	6892.32			1891.91	630.7			630.7			269.28	547.2	136.8

备注：

1. 本证明可作为参保人在本单位参加社会保险的证明。向相关部门提供，查验部门可通过登录
 网址：<https://sipub.sz.gov.cn/vp/>，输入下列验真码（ 3391f425ebac3877 ）核查，验真码有效期三个月。
2. 生育保险中的险种“1”为生育保险，“2”为生育医疗。
3. 医疗险种中的险种“1”为基本医疗保险一档，“2”为基本医疗保险二档，“4”为基本医疗保险三档，“5”为少儿/大学生医保（医疗保险二档），“6”为统筹医疗保险。
4. 上述“缴费明细”表中带“*”标识为补缴，空行为断缴。带“&”标识为参保单位申请缓缴社会保险费单位缴费部分的时段。该参保人带&标志的缴费年月，养老保险在2026年12月前视同到账，工伤保险、失业保险在2026年12月前视同到账。
5. 居民养老保险、少儿/学生医疗保险缴费情况不在本清单中展示。
6. 如2020年2月至6月的单位缴费部分金额为“0”或者缴费金额减半的，属于按规定减免后实收金额。
7. 单位编号对应的单位名称：
 单位编号 单位名称
 392067 深圳市大升勘测技术有限公司



叶庭延证书

普通高等学校

毕业证书

学生 叶庭延 性别男，一九九二年 二 月二十五日生，于二〇一一年九月至二〇一四年 六 月在本校 市政技术学院 建筑工程技术 专业三年制专科学习，修完教学计划规定的全部课程，成绩合格，准予毕业。

校 名：  校（院）长： 

证书编号：110781201406050170 二〇一四年 六 月 三十 日

中华人民共和国教育部学历证书查询网址：<http://www.chsi.com.cn>

广东省职称证书

姓 名：叶庭延
身份证号：441721199202252016

职称名称：助理工程师
专 业：测绘
级 别：助理级
取得方式：考核认定
通过时间：2020年08月24日
评审组织：深圳市南山区人力资源局

证书编号：2003056006361
发证单位：深圳市人力资源和社会保障局
发证时间：2020年08月28日



查询网址：<http://www.gdhrss.gov.cn/gdweb/zyjsrc>

深圳市社会保险历年参保缴费明细表（个人）

姓名：叶庭延 社保电脑号：634268750 身份证号码：441721199202252016 页码：1
 参保单位名称：深圳市大升勘测技术有限公司 单位编号：392067 计算单位：元

缴费年	月	单位编号	养老保险			医疗保险				生育			工伤保险		失业保险		
			基数	单位交	个人交	险种	基数	单位交	个人交	险种	基数	单位交	基数	单位交	基数	单位交	个人交
2024	06	392067	3600.0	540.0	288.0	2	6475	97.13	32.38	1	6475	32.38	3600	10.08	3600	28.8	7.2
2024	07	392067	4492.0	673.8	359.36	2	6475	97.13	32.38	1	6475	32.38	3600	14.4	3600	28.8	7.2
2024	08	392067	4492.0	673.8	359.36	2	6475	97.13	32.38	1	6475	32.38	3600	14.4	3600	28.8	7.2
2024	09	392067	4492.0	673.8	359.36	2	6475	97.13	32.38	1	6475	32.38	3600	14.4	3600	28.8	7.2
2024	10	392067	4492.0	673.8	359.36	2	6475	97.13	32.38	1	6475	32.38	3600	14.4	3600	28.8	7.2
2024	11	392067	4492.0	673.8	359.36	2	6475	97.13	32.38	1	6475	32.38	3600	14.4	3600	28.8	7.2
2024	12	392067	4492.0	673.8	359.36	2	6475	97.13	32.38	1	6475	32.38	3600	14.4	3600	28.8	7.2
2025	01	392067	4492.0	718.72	359.36	2	6733	101.0	33.67	1	6733	33.67	3600	14.4	3600	28.8	7.2
2025	02	392067	4492.0	718.72	359.36	2	6733	101.0	33.67	1	6733	33.67	3600	14.4	3600	28.8	7.2
2025	03	392067	4492.0	718.72	359.36	2	6733	101.0	33.67	1	6733	33.67	3600	14.4	3600	28.8	7.2
2025	04	392067	4492.0	718.72	359.36	2	6733	101.0	33.67	1	6733	33.67	3600	14.4	3600	28.8	7.2
2025	05	392067	4492.0	718.72	359.36	2	6733	101.0	33.67	1	6733	33.67	3600	14.4	3600	28.8	7.2
2025	06	392067	4492.0	718.72	359.36	2	6733	101.0	33.67	1	6733	33.67	3600	14.4	3600	28.8	7.2
2025	07	392067	4775.0	764.0	382.0	2	6733	101.0	33.67	1	6733	33.67	3600	14.4	3600	28.8	7.2
2025	08	392067	4775.0	764.0	382.0	2	6733	101.0	33.67	1	6733	33.67	3600	14.4	3600	28.8	7.2
2025	09	392067	4775.0	764.0	382.0	2	6733	101.0	33.67	1	6733	33.67	3600	14.4	3600	28.8	7.2
2025	10	392067	4775.0	764.0	382.0	2	6733	101.0	33.67	1	6733	33.67	3600	14.4	3600	28.8	7.2
2025	11	392067	4775.0	764.0	382.0	2	6733	101.0	33.67	1	6733	33.67	3600	14.4	3600	28.8	7.2
2025	12	392067	4775.0	764.0	382.0	2	6733	101.0	33.67	1	6733	33.67	3600	14.4	3600	28.8	7.2
合计			13479.12	6892.32			1891.91	630.7			630.7			269.28	547.2	136.8	

备注：

 1. 本证明可作为参保人在本单位参加社会保险的证明。向相关部门提供，查验部门可通过登录
 网址：<https://sipub.sz.gov.cn/vp/>，输入下列验真码（ 3391f425ebab3a35 ）核查，验真码有效期三个月。

 2. 生育保险中的险种“1”为生育保险，“2”为生育医疗。

 3. 医疗险种中的险种“1”为基本医疗保险一档，“2”为基本医疗保险二档，“4”为基本医疗保险三档，“5”为少儿/大学生医保（医疗保险二档），“6”为统筹医疗保险。

 4. 上述“缴费明细”表中带“*”标识为补缴，空行为断缴。带“&”标识为参保单位申请缓缴社会保险费单位缴费部分的时段。该参保人带&标志的缴费年月，养老保险在2026年12月前视同到账，工伤保险、失业保险在2026年12月前视同到账。

 5. 居民养老保险、少儿/学生医疗保险缴费情况不在本清单中展示。

 6. 如2020年2月至6月的单位缴费部分金额为“0”或者缴费金额减半的，属于按规定减免后实收金额。

 7. 单位编号对应的单位名称：

单位编号
392067

单位名称
深圳市大升勘测技术有限公司



廖小明证书

普通高等学校		
毕业证书		
学生 廖小明 性别 男，一九九四年十一月六日生，于二〇一四年九月至二〇一七年七月在本校 工程测量技术专业 三年制 学习，修完教学计划规定的全部课程，成绩合格，准予毕业。		
校 名：江西信息应用职业技术学院	校（院）长：严智雄	
证书编号：129391201706000201	二〇一七年七月一日	

中华人民共和国教育部学历证书查询网址：<http://www.chsi.com.cn>

广东省职称证书	
姓 名：廖小明	
身份证号：360728199411060014	
职称名称：助理工程师	
专 业：测绘	
级 别：助理级	
取得方式：考核认定	
通过时间：2022年05月15日	
评审组织：深圳市国土空间规划专业高级职称评审委员会	
证书编号：2203006074988	
发证单位：深圳市人力资源和社会保障局	
发证时间：2022年07月01日	
查询网址： http://www.gdhrss.gov.cn/gdweb/zyjsrc	

姓名: 廖小明	社保电脑号: 647103616	身份证号码: 360728199411060014	页码: 1
参保单位名称: 深圳市大升勘测技术有限公司		单位编号: 392067	计算单位: 元

[illegible]

1. 本证明可作为参保人在本单位参加社会保险的证明。向相关部门提供，查验部门可通过登录
网址：<https://sipub.sz.gov.cn/vp/>，输入下列验证码（ 3391f425ebac8739 ）核查，验证码有效期三个月。

2. 生育保险中的险种“1”为生育保险，“2”为生育医疗。

3. 医疗险种中的险种“1”为基本医疗保险一档，“2”为基本医疗保险二档，“4”为基本医疗保险三档，“5”为少儿/大学生医保（医疗保险二档），“6”为统筹医疗保险。

4. 上述“缴费明细”表中带“*”标识为补缴，空行为断缴。带“&”标识为参保单位申请缓缴社会保险费单位缴费部分的时段。该参保人带&标志的缴费年月，养老保险在2026年12月前视同到账，工伤保险、失业保险在2026年12月前视同到账。

5. 居民养老保险、少儿/学生医疗保险缴费情况不在本清单中展示。

6. 如2020年2月至6月的单位缴费部分金额为“0”或者缴费金额减半的，属于按规定减免后实收金额。

7. 单位编号对应的单位名称：

单位编号	单位名称
392067	深圳市大升勘测技术有限公司



周友才证书

普通高等学校		
毕业证书		
学生 周友才 性别 男，一九九六年 八月 廿七日生，于二〇一四年 九月至二〇一七年 六月在本校 工程测量技术		
专业 3 年制 专 科学学习，修完教学计划规定的全部课程，成绩合格，准予毕业。		
校 名：湖南工程职业技术学院	校（院）长：徐声武	
证书编号：124251201706002931	二〇一七年 六 月 三十 日	
中华人民共和国教育部学历证书查询网址： http://www.chsi.com.cn		

广东省职称证书	
姓 名：周友才	
身份证号：430381199608271454	
职称名称：助理工程师	
专 业：测绘	
级 别：助理级	
取得方式：考核认定	
通过时间：2022年05月15日	
评审组织：深圳市国土空间规划专业高级职称评审委员会	
证书编号：2203006074750	
发证单位：深圳市人力资源和社会保障局	
发证时间：2022年07月01日	
查询网址： http://www.gdhrss.gov.cn/gdweb/zyjsrc	

深圳市社会保险历年参保缴费明细表（个人）

姓名：周友才

社保电脑号：804012538

身份证号码：430381199608271454

页码：1

参保单位名称：深圳市大升勘测技术有限公司

单位编号：392067

计算单位：元

缴费年	月	单位编号	养老保险			医疗保险				生育			工伤保险		失业保险		
			基数	单位交	个人交	险种	基数	单位交	个人交	险种	基数	单位交	基数	单位交	基数	单位交	个人交
2024	06	392067	3600.0	540.0	288.0	2	6475	97.13	32.38	1	6475	32.38	3600	10.08	3600	28.8	7.2
2024	07	392067	4492.0	673.8	359.36	2	6475	97.13	32.38	1	6475	32.38	3600	14.4	3600	28.8	7.2
2024	08	392067	4492.0	673.8	359.36	2	6475	97.13	32.38	1	6475	32.38	3600	14.4	3600	28.8	7.2
2024	09	392067	4492.0	673.8	359.36	2	6475	97.13	32.38	1	6475	32.38	3600	14.4	3600	28.8	7.2
2024	10	392067	4492.0	673.8	359.36	2	6475	97.13	32.38	1	6475	32.38	3600	14.4	3600	28.8	7.2
2024	11	392067	4492.0	673.8	359.36	2	6475	97.13	32.38	1	6475	32.38	3600	14.4	3600	28.8	7.2
2024	12	392067	4492.0	673.8	359.36	2	6475	97.13	32.38	1	6475	32.38	3600	14.4	3600	28.8	7.2
2025	01	392067	4492.0	718.72	359.36	2	6733	101.0	33.67	1	6733	33.67	3600	14.4	3600	28.8	7.2
2025	02	392067	4492.0	718.72	359.36	2	6733	101.0	33.67	1	6733	33.67	3600	14.4	3600	28.8	7.2
2025	03	392067	4492.0	718.72	359.36	2	6733	101.0	33.67	1	6733	33.67	3600	14.4	3600	28.8	7.2
2025	04	392067	4492.0	718.72	359.36	2	6733	101.0	33.67	1	6733	33.67	3600	14.4	3600	28.8	7.2
2025	05	392067	4492.0	718.72	359.36	2	6733	101.0	33.67	1	6733	33.67	3600	14.4	3600	28.8	7.2
2025	06	392067	4492.0	718.72	359.36	2	6733	101.0	33.67	1	6733	33.67	3600	14.4	3600	28.8	7.2
2025	07	392067	4775.0	764.0	382.0	2	6733	101.0	33.67	1	6733	33.67	3600	14.4	3600	28.8	7.2
2025	08	392067	4775.0	764.0	382.0	2	6733	101.0	33.67	1	6733	33.67	3600	14.4	3600	28.8	7.2
2025	09	392067	4775.0	764.0	382.0	2	6733	101.0	33.67	1	6733	33.67	3600	14.4	3600	28.8	7.2
2025	10	392067	4775.0	764.0	382.0	2	6733	101.0	33.67	1	6733	33.67	3600	14.4	3600	28.8	7.2
2025	11	392067	4775.0	764.0	382.0	2	6733	101.0	33.67	1	6733	33.67	3600	14.4	3600	28.8	7.2
2025	12	392067	4775.0	764.0	382.0	2	6733	101.0	33.67	1	6733	33.67	3600	14.4	3600	28.8	7.2
合计			13479.12 6892.32			1891.91 630.7			630.7			269.28		547.2 136.8			

备注：

1. 本证明可作为参保人在本单位参加社会保险的证明。向相关部门提供，查验部门可通过登录
网址：<https://sipub.sz.gov.cn/vp/>，输入下列验证码（ 3391f425eb8cf550 ）核查，验证码有效期三个月。
2. 生育保险中的险种“1”为生育保险，“2”为生育医疗。
3. 医疗险种中的险种“1”为基本医疗保险一档，“2”为基本医疗保险二档，“4”为基本医疗保险三档，“5”为少儿/大学生医保（医疗保险二档），“6”为统筹医疗保险。
4. 上述“缴费明细”表中带“*”标识为补缴，空行为断缴。带“&”标识为参保单位申请缓缴社会保险费单位缴费部分的时段。该参保人带&标志的缴费年月，养老保险在2026年12月前视同到账，工伤保险、失业保险在2026年12月前视同到账。
5. 居民养老保险、少儿/学生医疗保险缴费情况不在本清单中展示。
6. 如2020年2月至6月的单位缴费部分金额为“0”或者缴费金额减半的，属于按规定减免后实收金额。

7. 居民编号对应的单位名称：
单位编号
392067

单位名称
深圳市大升勘测技术有限公司



陈勇军证书

普通高等学校		
毕业证书		
学生 陈勇军 性别 男，一九九六年 四月 十五日生，于二〇一四年 九月至二〇一七年 六月在本校 工程测量技术专业 3 年制 专 科学习，修完教学计划规定的全部课程，成绩合格，准予毕业。		
校 名： 湖南工程职业技术学院	校（院）长： 余声武	
证书编号： 124251201706003020	二〇一七年 六 月 三十 日	

中华人民共和国教育部学历证书查询网址：<http://www.chsi.com.cn>

广东省职称证书	
姓 名：陈勇军	
身份证号：431121199604153411	
职称名称：助理工程师	
专 业：测绘	
级 别：助理级	
取得方式：考核认定	
通过时间：2022年05月15日	
评审组织：深圳市国土空间规划专业高级职称评审委员会	
证书编号：2203006074685	
发证单位：深圳市人力资源和社会保障局	
发证时间：2022年07月01日	
查询网址： http://www.gdhrss.gov.cn/gdweb/zyjsrc	

建筑施工企业综合类专职安全生产管理人员 安全生产考核合格证书

编号: 粤建安C3 (2021) 0143264

姓 名: 陈勇军

性 别: 男

出 生 年 月: 1996年04月15日

企 业 名 称: 深圳市大升勘测技术有限公司

职 务: 专职安全生产管理人员

初次领证日期: 2021年11月29日

有 效 期: 2024年08月29日 至 2027年11月28日



发证机关: 广东省住房和城乡建设厅

发证日期: 2024年08月29日



姓名: 陈勇军	社保电脑号: 638640125	身份证号码: 431121199604153411	页码: 1
参保单位名称: 深圳市大升检测技术有限公司		单位编号: 392067	计算单位: 元

[illegible]

1. 本证明可作为参保人在本单位参加社会保险的证明。向相关部门提供，查验部门可通过登录网址：<https://sipub.sz.gov.cn/vp/>，输入下列验证码（ 3391f425eb8cce31 ）核查，验证码有效期三个月。
2. 生育保险中的险种“1”为生育保险，“2”为生育医疗。
3. 医疗险种中的险种“1”为基本医疗保险一档，“2”为基本医疗保险二档，“4”为基本医疗保险三档，“5”为少儿/大学生医保（医疗保险二档），“6”为统筹医疗保险。
4. 上述“缴费明细”表中带“*”标识为补缴，空行为断缴。带“&”标识为参保单位申请缓缴社会保险费单位缴费部分的时段。该参保人带&标志的缴费年月，养老保险在2026年12月前视同到账，工伤保险、失业保险在2026年12月前视同到账。
5. 居民养老保险、少儿/学生医疗保险缴费情况不在本清单中展示。
6. 如2020年2月至6月的单位缴费部分金额为“0”或者缴费金额减半的，属于按规定减免后实收金额。

7. 单位编号对应的单位名称:	
单位编号	单位名称
392067	深圳市大升勘测技术有限公司



洪枫证书



建筑施工企业综合类专职安全生产管理人员 安全生产考核合格证书

编号:粤建安C3(2021)0146659

姓 名:洪枫

性 别:男

出 生 年 月:1989年06月30日

企 业 名 称:深圳市大升勘测技术有限公司

职 务:专职安全生产管理人员

初次领证日期:2021年12月03日

有 效 期:2024年09月11日 至 2027年12月02日



发证机关:广东省住房和城乡建设厅

发证日期:2024年09月11日



中华人民共和国住房和城乡建设部 监制

深圳市社会保险历年参保缴费明细表（个人）

姓名：洪枫

社保电脑号：801747707

身份证号码：522527198906300016

页码：1

参保单位名称：深圳市大升勘测技术有限公司

单位编号：392067

计算单位：元

缴费年	月	单位编号	养老保险			医疗保险			生育			工伤保险		失业保险			
			基数	单位交	个人交	险种	基数	单位交	个人交	险种	基数	单位交	基数	单位交	基数	单位交	个人交
2024	06	392067	3525.0	528.75	282.0	2	6475	97.13	32.38	1	6475	32.38	3525	9.87	3525	28.2	7.05
2024	07	392067	4492.0	673.8	359.36	2	6475	97.13	32.38	1	6475	32.38	3525	14.1	3525	28.2	7.05
2024	08	392067	4492.0	673.8	359.36	2	6475	97.13	32.38	1	6475	32.38	3525	14.1	3525	28.2	7.05
2024	09	392067	4492.0	673.8	359.36	2	6475	97.13	32.38	1	6475	32.38	3525	14.1	3525	28.2	7.05
2024	10	392067	4492.0	673.8	359.36	2	6475	97.13	32.38	1	6475	32.38	3525	14.1	3525	28.2	7.05
2024	11	392067	4492.0	673.8	359.36	2	6475	97.13	32.38	1	6475	32.38	3525	14.1	3525	28.2	7.05
2024	12	392067	4492.0	673.8	359.36	2	6475	97.13	32.38	1	6475	32.38	3525	14.1	3525	28.2	7.05
2025	01	392067	4492.0	718.72	359.36	2	6733	101.0	33.67	1	6733	33.67	3525	14.1	3525	28.2	7.05
2025	02	392067	4492.0	718.72	359.36	2	6733	101.0	33.67	1	6733	33.67	3525	14.1	3525	28.2	7.05
2025	03	392067	4492.0	718.72	359.36	2	6733	101.0	33.67	1	6733	33.67	3525	14.1	3525	28.2	7.05
2025	04	392067	4492.0	718.72	359.36	2	6733	101.0	33.67	1	6733	33.67	3525	14.1	3525	28.2	7.05
2025	05	392067	4492.0	718.72	359.36	2	6733	101.0	33.67	1	6733	33.67	3525	14.1	3525	28.2	7.05
2025	06	392067	4492.0	718.72	359.36	2	6733	101.0	33.67	1	6733	33.67	3525	14.1	3525	28.2	7.05
2025	07	392067	4775.0	764.0	382.0	2	6733	101.0	33.67	1	6733	33.67	3525	14.1	3525	28.2	7.05
2025	08	392067	4775.0	764.0	382.0	2	6733	101.0	33.67	1	6733	33.67	3525	14.1	3525	28.2	7.05
2025	09	392067	4775.0	764.0	382.0	2	6733	101.0	33.67	1	6733	33.67	3525	14.1	3525	28.2	7.05
2025	10	392067	4775.0	764.0	382.0	2	6733	101.0	33.67	1	6733	33.67	3525	14.1	3525	28.2	7.05
2025	11	392067	4775.0	764.0	382.0	2	6733	101.0	33.67	1	6733	33.67	3525	14.1	3525	28.2	7.05
2025	12	392067	4775.0	764.0	382.0	2	6733	101.0	33.67	1	6733	33.67	3525	14.1	3525	28.2	7.05
合计				13467.87	6886.32			1891.91	630.7			630.7			533.8		133.95

备注：

1. 本证明可作为参保人在本单位参加社会保险的证明。向相关部门提供，查验部门可通过登录
网址：<https://sipub.sz.gov.cn/vp/>，输入下列验真码（ 3391f425eb8ba6bc ）核查，验真码有效期三个月。
2. 生育保险中的险种“1”为生育保险，“2”为生育医疗。
3. 医疗险种中的险种“1”为基本医疗保险一档，“2”为基本医疗保险二档，“4”为基本医疗保险三档，“5”为少儿/大学生医保（医疗保险二档），“6”为统筹医疗保险。
4. 上述“缴费明细”表中带“*”标识为补缴，空行为断缴。带“&”标识为参保单位申请缓缴社会保险费单位缴费部分的时段。该参保人带&标志的缴费年月，养老保险在2026年12月前视同到账，工伤保险、失业保险在2026年12月前视同到账。
5. 居民养老保险、少儿/学生医疗保险缴费情况不在本清单中展示。
6. 如2020年2月至6月的单位缴费部分金额为“0”或者缴费金额减半的，属于按规定减免后实收金额。
7. 单位编号对应的单位名称：
单位编号
392067
单位名称
深圳市大升勘测技术有限公司



5、拟投入机械设备情况承诺函

致：深圳市交通公用设施建设中心

若我方有幸中标，我方承诺按照附表《拟投入机械设备情况表》配置本项目机械设备。

承诺人：深圳市大升勘测技术有限公司（盖章）

时间：2026 年 01 月 07 日

附表：

拟投入机械设备情况

序号	设备	招标文件要求数量	投标人提供数量
1	全站仪（精度指标：≤2 秒）	≥1 台	3
2	全站仪（精度指标：≤6 秒）	≥1 台	3
3	电子水准仪（精度指标：每公里中误差≤1mm/km）	≥1 台	3
4	双频 GPS 接收机（精度指标：≤10mm+2ppm）	≥1 台	2
5	管线探测仪	≥1 台	2